





# IZMJENE I DOPUNE URBANISTIČKOG PLANA UREĐENJA U UŽEM PODRUČJU GRADA SENJA

25 m 0 25 50 75 100





Županija:	<b>LIČKO - SENJSKA ŽUPANIJA</b>	
Općina/grad:	<b>GRAD SENJ</b>	
Naziv prostornog plana:	<b>IZMJENE I DOPUNE URBANISTIČKOG PLANA UREĐENJA U UŽEM PODRUČJU GRADA SENJA</b>	
Naziv kartografskog prikaza:	<b>KORIŠTENJE I NAMJENA POVRŠINA /dio/</b>	
Broj kartografskog prikaza:	<b>dio 1.D</b>	Mjerilo kartografskog prikaza: <b>1:1000</b>
Odluka o izradi:	Odluka predstavničkog tijela o donošenju plana <b>"Službeni glasnik Grada Senja" br. 05/14</b>	
Javna rasprava (datum objave):	Javni uvid održan: <b>od: 17. studenog 2014.g. do: 25. studenog 2014.g.</b>	
Pečat tijela odgovornog za provođenje javne rasprave:	Odgovorna osoba za provođenje javne rasprave: <b>Suradnik: ANĐELKA TOMLJANOVIĆ, dipl.ing.</b>  (ime, prezime i potpis)	
Suglasnost sukladno članku 108. Zakona o prostornom uređenju (NN 153/14):		
Ministarstvo graditeljstva i prostornog uređenja klasa: 350-02/15-13/1; ur.broj: 531-05-14-2 Zagreb, 16. siječnja 2015.		
Pravna osoba / tijelo koje je izradilo plan:		
Pečat pravne osobe / tijela koje je izradilo plan:	Odgovorni voditelj: <b>LILI BRAČUN, dipl. ing.arh.</b>  (ime, prezime i potpis)	
Stručni tim u izradi plana:	Tehnička pomoć u izradi plana:	
1. LILI BRAČUN, dipl. ing. arh.	1. TAJANA DOŠEN ORLOVAC, građ. teh.	
Pečat predstavničkog tijela:	Predsjednik predstavničkog tijela: <b>BERISLAV GRŽANIĆ, oec.</b>  (ime, prezime i potpis)	
Istovjetnost ovog prostornog plana s izvornikom ovjerava:	Pečat nadležnog tijela:  (ime, prezime i potpis)	

## TUMAČ PLANSKOG ZNAKOVLJA

-  GRANICA OBUHVATA PLANA
-  GRANICA OBUHVATA IZMJENA I DOPUNA PLANA
-  KORIŠTENJE I NAMJENA POVRŠINA SUKLADNA KARTOGRAFSKOM PRIKAZU 1.D

## PLANIRANA NAMJENA POVRŠINA

-  **M1** MJEŠOVITA NAMJENA - PRETEŽITO STAMBENA
-  **T** UGOSTITELJSKO-TURISTIČKA NAMJENA

