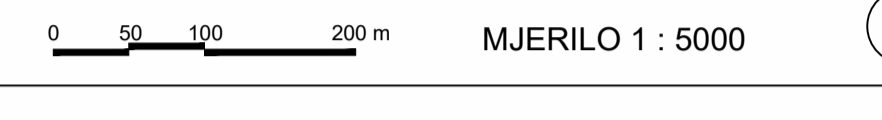


**IZMJENE I DOPUNE  
PROSTORNOG PLANA UREĐENJA GRADA SENJA**

**4. GRAĐEVINSKA PODRUČJA NASELJA**



**0. GRANICE**

- TERRITORIJALNE I STATISTIČKE GRANICE**
- ŽUPANIJSKA GRANICA
  - OPĆINSKA / GRAĐSKA GRANICA
  - GRANICA NASELJA

- OSTALE GRANICE**
- GRAĐEVINSKO PODRUČJE - IZGRADENI DIO
  - GRAĐEVINSKO PODRUČJE - NEIZGRADENI DIO

**1. KORIŠTENJE I NAMJENA  
PROSTORA / POVRŠINA**

**1.2. PROSTORI I POVRŠINE ZA RAZVOJ  
I UREĐENJE**

- 1.2.1. RAZVOJ I UREĐENJE PROSTORA /  
POVRŠINA NASELJA**
- IZGRADENI DIO GRAĐEVINSKOG PODRUČJA NASELJA
  - NEIZGRADENI I NEUREĐENI DIO GRAĐEVINSKOG PODRUČJA NASELJA
  - NEIZGRADENI I UREĐENI DIO GRAĐEVINSKOG PODRUČJA NASELJA

- 1.2.2. RAZVOJ I UREĐENJE PROSTORA /  
POVRŠINA IZVAN NASELJA**
- POSTROJE**
- P GOSPODARSKA NAMJENA - PROIZVODNA
  - I IZVANSKOPNE PROMETNE I PROMETNE
  - S POVRŠINE INFRASTRUKTURNIH  
MREŽA
  - G GOSPODARSKA NAMJENA - PROMETNA  
I PROMETNA

**1.3.1. CESTOVNI PROMET**

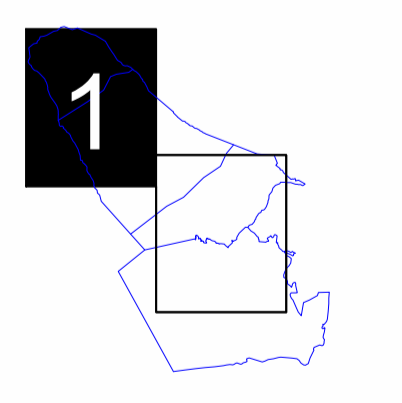
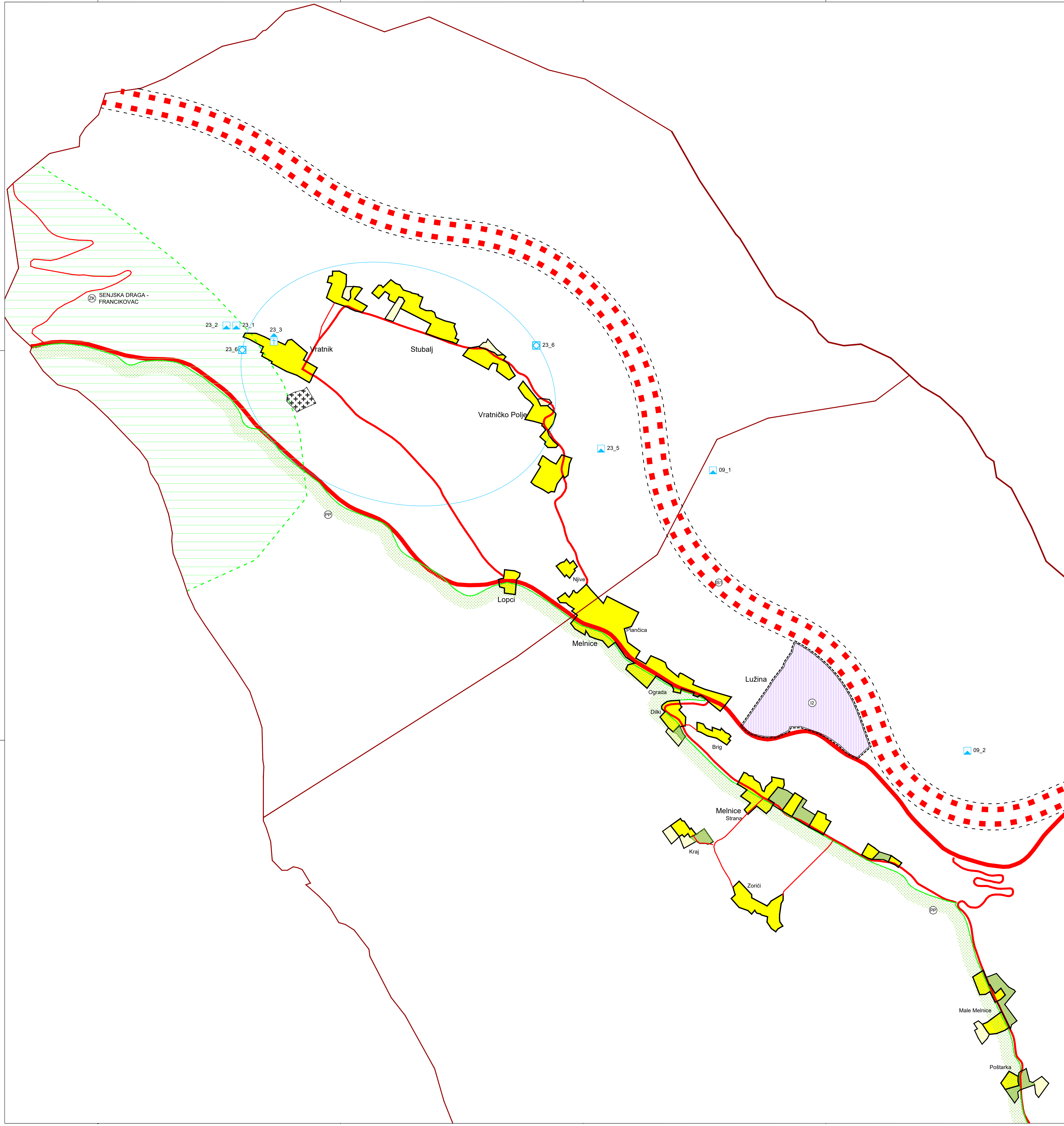
- POSTROJE**
- A AUTOCESTA
  - D DRŽAVNA CESTA
  - L LOKALNA CESTA
  - N NERAZVISTANA CESTA

**3. UVJETI KORIŠTENJA I  
ZAŠTITE PROSTORA**

**3.1. UVJETI KORIŠTENJA**

**3.1.1. PODRUČJA POSEBNIH UVJETA  
KORIŠTENJA**

- REGISTRIRANA  
UVJETI KORIŠTENJA  
ZAŠTITE**
- ZAŠTITNI DIOLOVI PRIRODE**
- P PARK PRIRODE
  - Z ZNAČAJNI KRAJOLJUBRAZ
- ARHEOLOŠKA BAŠTINA**
- 1 ARHEOLOŠKI POJEDINAČNI LOKALITET - KOPNENI
  - 2 - grabež
  - 3 - grabež
  - 4 - trg
  - 5 - trg
  - 6 - trg
  - 7 - trg
  - 8 - trg
  - 9 - trg
  - 10 - trg
  - 11 - trg
  - 12 - trg
  - 13 - trg
  - 14 - trg
  - 15 - trg
  - 16 - trg
  - 17 - trg
  - 18 - trg
  - 19 - trg
  - 20 - trg
  - 21 - trg
  - 22 - trg
  - 23 - trg
  - 24 - trg
  - 25 - trg
  - 26 - trg
  - 27 - trg
  - 28 - trg
  - 29 - trg
  - 30 - trg
  - 31 - trg
  - 32 - trg
  - 33 - trg
  - 34 - trg
  - 35 - trg
  - 36 - trg
  - 37 - trg
  - 38 - trg
  - 39 - trg
  - 40 - trg
  - 41 - trg
  - 42 - trg
  - 43 - trg
  - 44 - trg
  - 45 - trg
  - 46 - trg
  - 47 - trg
  - 48 - trg
  - 49 - trg
  - 50 - trg
  - 51 - trg
  - 52 - trg
  - 53 - trg
  - 54 - trg
  - 55 - trg
  - 56 - trg
  - 57 - trg
  - 58 - trg
  - 59 - trg
  - 60 - trg
  - 61 - trg
  - 62 - trg
  - 63 - trg
  - 64 - trg
  - 65 - trg
  - 66 - trg
  - 67 - trg
  - 68 - trg
  - 69 - trg
  - 70 - trg
  - 71 - trg
  - 72 - trg
  - 73 - trg
  - 74 - trg
  - 75 - trg
  - 76 - trg
  - 77 - trg
  - 78 - trg
  - 79 - trg
  - 80 - trg
  - 81 - trg
  - 82 - trg
  - 83 - trg
  - 84 - trg
  - 85 - trg
  - 86 - trg
  - 87 - trg
  - 88 - trg
  - 89 - trg
  - 90 - trg
  - 91 - trg
  - 92 - trg
  - 93 - trg
  - 94 - trg
  - 95 - trg
  - 96 - trg
  - 97 - trg
  - 98 - trg
  - 99 - trg
  - 100 - trg
- POVIŠENI SLOPOVI GRAĐEVINA**
- S SAKRALNA GRAĐEVINA
  - Z ZNAČAJNI KRAJOLJUBRAZ
- ETNOLOŠKA BAŠTINA**
- E ETNOLOŠKO PODRUČJE
- 3.2. PODRUČJA PRIMJENE POSEBNIH  
MJERA UREĐENJA I ZAŠTITE**
- 3.2.3. PODRUČJA I DIOLOVI PRIMJENE PLANSKIH  
MJERA ZAŠTITE**
- U URBANISTIČKI PLAN UREĐENJA



Županija:	LIČKO SELENJSKA ŽUPANIJA
Grad:	GRAD SENJA
Naziv prostornog plana:	IZMJENE I DOPUNE PROSTORNOG PLANA UREĐENJA GRADA SENJA
Broj radnog naloga:	10022
Naziv kartografskog prikaza:	GRAĐEVINSKA PODRUČJA NASELJA - K.O. MELNICE
Broj kartografskog prikaza:	44.1.
Šifra o izradi i dopuni Prostornog plana uređenja Grada Senja: Službeni glasnik Grada Senja br. 15/07	Šifra o izradi i dopuni Prostornog plana uređenja Grada Senja: Službeni glasnik Grada Senja br. 11/2
Javna rasprava (datum objave): 1. 10. 2010.	Javna rasprava (datum objave): 12. 10. 2010. do 29. 10. 2010.
Ponovna javna rasprava (datum objave): 10. 4. 2011.	Ponovna javna rasprava (datum objave): 05. 19. 4. 2011. do 29. 4. 2011.
Ponovna javna rasprava (datum objave): 16. 10. 2011.	Ponovna javna rasprava (datum objave): 02. 24. 10. 2011. do 4. 11. 2011.
Podat tjela odgovornog za provođenje javne rasprave:	Podat tjela odgovornog za provođenje javne rasprave: Anđelka Tomljanović, dipl.ing.
Suglasnost na plan prema članku 97. Zakona o prostornom uređenju i gradnji (NN br. 76/07, 38/09, 55/11, 90/11):	Šifra suglasnosti: 111/04, uz broj 031/04-11/03, datum: 19. 12. 2011.
Pravno osobitje koje je izradilo plan:	URBANISTIČKI INSTITUT HRVATSKE d.o.o. Frane Petića 4, 10000 Zagreb, tel: 014804300, fax: 014812708
Podat pravne osobitje koje je usvojilo plan:	Podat pravne osobitje koje je usvojilo plan: npr. sc. Nivalise Dupar, dipl.ing. arh.
Odgovorni voditelj izrade plana:	Odgovorni voditelj izrade plana: Tončijski Miroslav Benković, dipl.ing. arh.
Šifra im u izradi plana:	Šifra im u izradi plana: Vladimir Tutek, dipl.ing. arh. / Laura Vitasević-Vojnić, dipl.ing. grad. / Marjan Prus, dipl. ur. / Anja Seržanović, dipl.ing. arh. / Mladen Karlam, ing. grad. / Dean Vučić, ing. grad. / Veselin Čičević, dipl.ing. arh. / Gordana Matić, dipl.ing. grad. / Nataša Anđurić, dipl.ing. ur. / Juraj Dupar, dipl. oec. /
Podat predstavničkog tijela:	Podat predstavničkog tijela: Predsjednik predstavničkog tijela: Zeljko Hezić
Istovjetnost ovog prostornog plana s izornikom objave:	Istovjetnost ovog prostornog plana s izornikom objave: Podat nadležnog tijela