







0. GRANICE

TERITORIJALNE I STATISTIČKE GRANICE

-  ŽUPANIJSKA GRANICA
-  OPĆINSKA / GRADSKA GRANICA
-  GRANICA NASELJA

OSTALE GRANICE

-  GRAĐEVINSKO PODRUČJE - IZGRAĐENI DIO
-  GRAĐEVINSKO PODRUČJE - NEIZGRAĐENI DIO
-  GRAĐEVINSKO PODRUČJE - etno - eko selo (T5)

1. KORIŠTENJE I NAMJENA PROSTORA / POVRŠINA



1.2. PROSTORI / POVRŠINE ZA RAZVOJ I UREĐENJE

1.2.1. RAZVOJ I UREĐENJE PROSTORA / POVRŠINA NASELJA

-  IZGRAĐENI DIO GRAĐEVINSKOG PODRUČJA NASELJA

1.3. INFRASTRUKTURNI SUSTAV

1.3.1. CESTOVNI PROMET

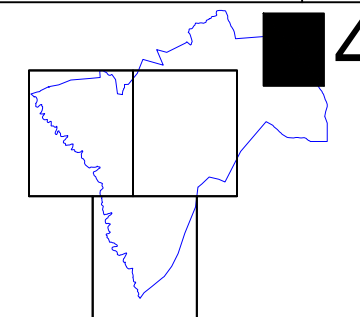
-  ŽUPANIJSKA CESTA
-  NERAZVRSTANA CESTA

IZMJENE I DOPUNE PROSTORNOG PLANA UREĐENJA GRADA SENJA

4. GRAĐEVINSKA PODRUČJA NASELJA

0 50 100 200 m

MJERILO 1 : 5000



Županija:	LIČKO-SENJSKA ŽUPANIJA		
Grad:	GRAD SENJ		
Naziv prostornog plana:	IZMJENE I DOPUNE PROSTORNOG PLANA UREĐENJA GRADA SENJA		
Broj radnog naloga:	10022	Dokumentacijski broj:	1333
Naziv kartografskog prikaza:	GRAĐEVINSKA PODRUČJA NASELJA - K.O. PRIZNA		
Broj kartografskog prikaza:	4.7.4.	Mjerilo kartografskog prikaza:	1:5000
Odluka o izradi Izmjena i dopuna Prostornog plana uređenja: Grada Senja: Službeni glasnik Grada Senja br. 15/07	Odluka o donošenju Izmjena i dopuna Prostornog plana uređenja Grada Senja: Službeni glasnik Grada Senja br. 1/12		
Javna rasprava (datum objave): 1. 10. 2010. Ponovna javna rasprava (datum objave): 10. 4. 2011. Ponovna javna rasprava (datum objave): 16. 10. 2011.	Javni uvid održan: od 12. 10. 2010. do 29. 10. 2010. Ponovni javni uvid održan: od 19. 4. 2011. do 29. 4. 2011. Ponovni javni uvid održan: od 24. 10. 2011. do 4. 11. 2011.		
Pečat tijela odgovornog za provođenje javne rasprave:	Odgovorna osoba za provođenje javne rasprave: Anđelka Tomljanović, dipl.ing.		
Suglasnost na plan prema članku 97. Zakona o prostornom uređenju i gradnji (NN br. 76/07, 38/09, 55/11, 90/11): klasa: 350-02/11-11/54, ur.broj: 531-06-11-03, datum: 19. 12. 2011.			
Pravna osoba/tijelo koje je izradilo plan: URBANISTIČKI INSTITUT HRVATSKE d.o.o. Frane Petrića 4, 10000 Zagreb, tel. 01/4804300, fax. 01/4812708			
Pečat pravne osobe/tijela koje je izradilo plan:	Odgovorna osoba: mr.sc. Ninoslav Dusper, dipl.ing.arh.		
Odgovorni voditelj izrade plana: Terezija Mirković Berković, dipl.ing.arh.			
Stručni tim u izradi plana: Terezija Mirković Berković, dipl.ing.arh. Vladimir Tutek, dipl.ing.arh. Laura Vitasović-Vojnić, dipl.ing.građ. Marijan Prus, dipl.iur. Ante Senjanović, dipl.ing.arh. Mladen Kardum, ing.građ. Dean Vučić, ing.geod. Juraj Dusper, dipl.oec. Vedran Oberan, dipl.ing.arh. Gordana Maček, dipl.ing.prom. Nataša Avakumović, dipl.ing.u.k.			
Pečat predstavničkog tijela:	Predsjednik predstavničkog tijela: Željko Nekić		
Istovjetnost ovog prostornog plana s izvornikom ovjerava:	Pečat nadležnog tijela:		
_____ ime, prezime i potpis			

Jovanović Padež

T5