

IZMJENE I DOPUNE PROSTORNOG PLANA UREĐENJA GRADA SENJA

4. GRADEVINSKA PODRUČJA NASELJA

0 50 100 200 m MJERILO 1 : 5000

0. GRANICE

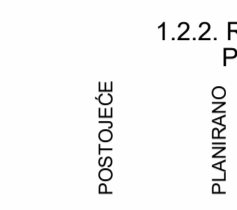
- TERITORIJALNE I STATISTIČKE GRANICE
- ŽUPANIJSKA GRANICA
 - OPĆINSKA I GRADSKA GRANICA
 - GRANICA NASELJA
- OSTALE GRANICE
- GRADEVINSKO PODRUČJE - IZGRADENI DIO
 - GRADEVINSKO PODRUČJE - NEIZGRADENI DIO
 - GRADEVINSKO PODRUČJE - vjv - vjv s mli (TS)

1. KORIŠTENJE I NAMJENA PROSTORA / POVRŠINA

1.2. PROSTORI / POVRŠINE ZA RAZVOJ I UREĐENJE

1.2.1. RAZVOJ I UREĐENJE PROSTORA / POVRŠINA NASELJA

IZGRADENI DIO GRADEVINSKOG PODRUČJA NASELJA



UČESTITELJSKI TURISTIČKA NAMJENA
15 mli (TS)

1.3. INFRASTRUKTURNI SUSTAV

1.3.1. CESTOVNI PROMET

- POTRUŽJE
- PLANIRANO
- DRŽAVNA CESTA
 - ŽUPANIJSKA CESTA
 - NERAZVJESTANA CESTA

3. UVJETI KORIŠTENJA I ZAŠTITE PROSTORA

3.1. UVJETI KORIŠTENJA

3.1.1. PODRUČJA POSEBNIH UVJETA KORIŠTENJA



ZASTIČENI DIOLOVI PRIRODE

NACIONALNI PARK

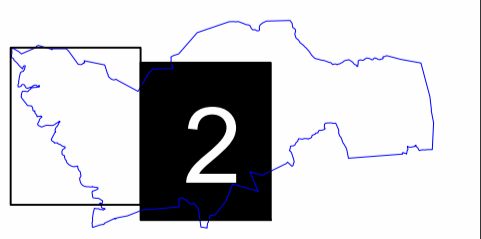
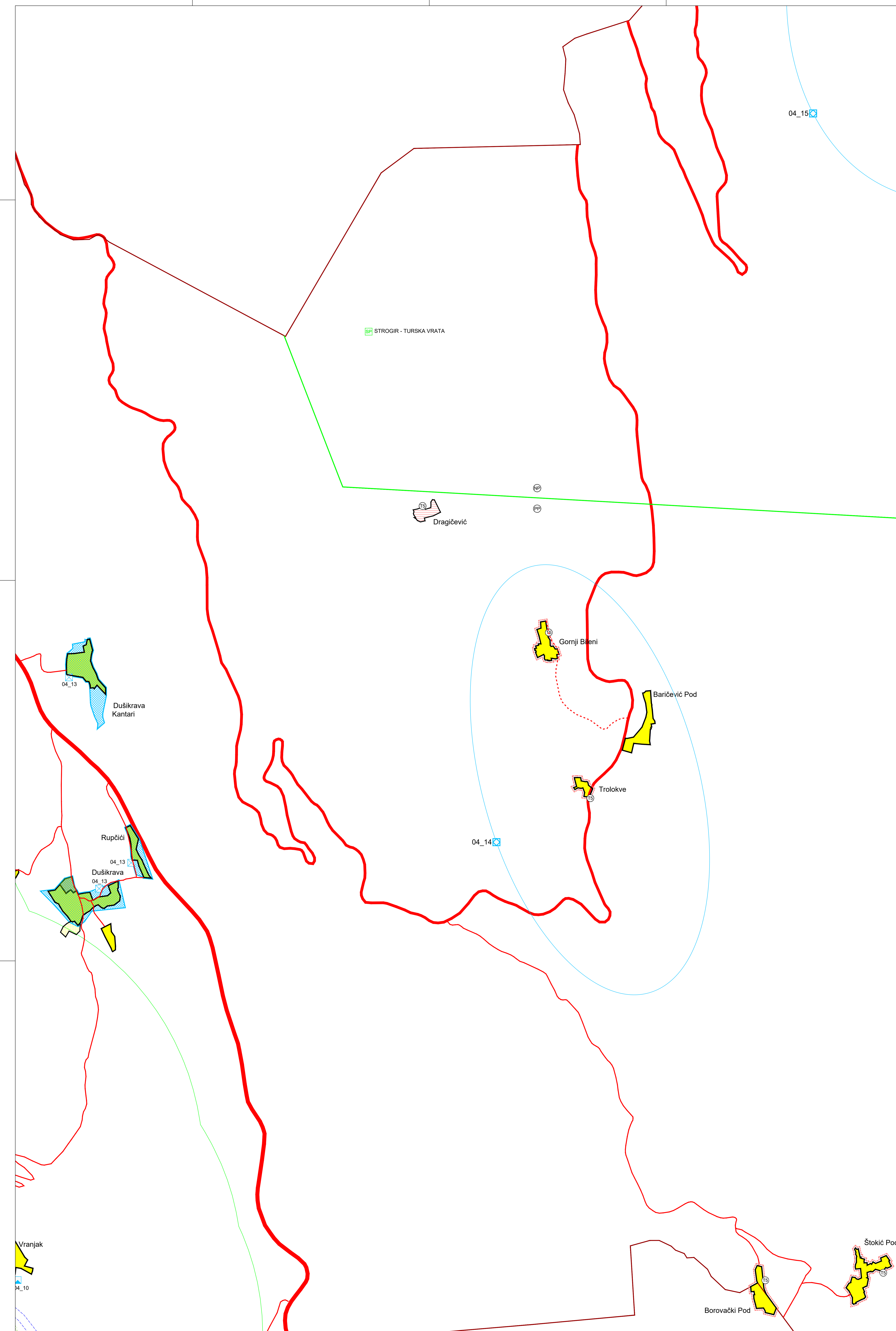
PARK PRIRODE

POVJERNA GRADITELJSKA CIJELINA

SEKCIJSKA NASELJA
04_13 - Dušikrava

ETNOLOŠKA BAŠTINA

ETNOLOŠKO PODRUČJE
04_14 - Gornji Bleni - Baričevići Pod
04_15 - Mirovi - Baričevići Daleki



| | |
|--|---|
| Županija: Grad: | LJUBLJANSKA ŽUPANIJA GRAD SENJA |
| Naziv prostornog plana: | IZMJENE I DOPUNE PROSTORNOG PLANA UREĐENJA GRADA SENJA |
| Broj rednog naloga: | 10022 Dokumentacijski broj: 1333 |
| Naziv kartografskog prikaza: | GRADEVINSKA PODRUČJA NASELJA - K.O. JABLANO |
| Broj kartografskog prikaza: | 4.6.2 Mjerilo kartografskog prikaza: 1:5000 |
| Odluka o izradi izmjena i dopuna Prostornog plana uređenja Grada Senja: Službeni glasnik Grada Senja br. 15/07 | Odluka o donošenju izmjena i dopuna Prostornog plana uređenja Grada Senja: Službeni glasnik Grada Senja br. 1/12 |
| Javna rasprava (datum objave): 1. 10. 2010. | Javni uvid odbran: od 12. 10. 2010. do 20. 10. 2010. |
| Ponovna javna rasprava (datum objave): 10. 4. 2011. | Ponovni javni uvid odbran: od 19. 4. 2011. do 29. 4. 2011. |
| Ponovna javna rasprava (datum objave): 16. 10. 2011. | Ponovni javni uvid odbran: od 24. 10. 2011. do 4. 11. 2011. |
| Pечат tjelca odgovornog za provedbu javne rasprave: | Odgovorna osoba za provedbu javne rasprave: Anđelika Tomjanović, dipl.ing. |
| Duglasnost na plan prema članku 97. Zakona o prostornom uređenju i gradnji (NN br. 76/07, 38/09, 55/11, 90/11): Mlađa: 350/0215/1154, ur.broj: 521/06-11-03, datum: 19. 12. 2011. | |
| Prizna osoba/tijelo koje je izradilo plan: | URBANISTIČKI INSTITUT HRVATSKIE d.o.o. Frane Petrica 4, 10000 Zagreb, tel: 014804300, fax: 014812708 |
| Pечат pravne osobe/tijela koje je izradilo plan: | Odgovorna osoba: mr.sc. Nikolaus Dupser, dipl.ing. arh. |
| Odgovorni voditelj izrade plana: | Tereziya Mirović Baričević, dipl.ing. arh. |
| Svrha im u izradi plana: | Vladimir Tutek, dipl.ing. arh. Laura Vitošević-Vojnić, dipl.ing. grad. Marijan Prus, dipl. arh. Anja Benjanović, dipl.ing. arh. Mladen Kardum, ing. grad. Dean Vučić, ing. grad. Juraj Dupser, dipl. oec. Vedran Čerkez, dipl.ing. arh. Gordana Matković, dipl.ing. arh. Nataša Anđelić, dipl.ing. u.k. |
| Pечат predstavničkog tijela: | Projednik predstavničkog tijela: Željko Nekić |
| Mogućnost ovog prostornog plana s izvornikom odjavna: | Pечат nadležnog tijela: |