

# RASPORED INFRASTRUKTURNIH VODOVA U KORIDORIMA PROMETNICÂ NASELJA SV. JURAJ

M 1:100

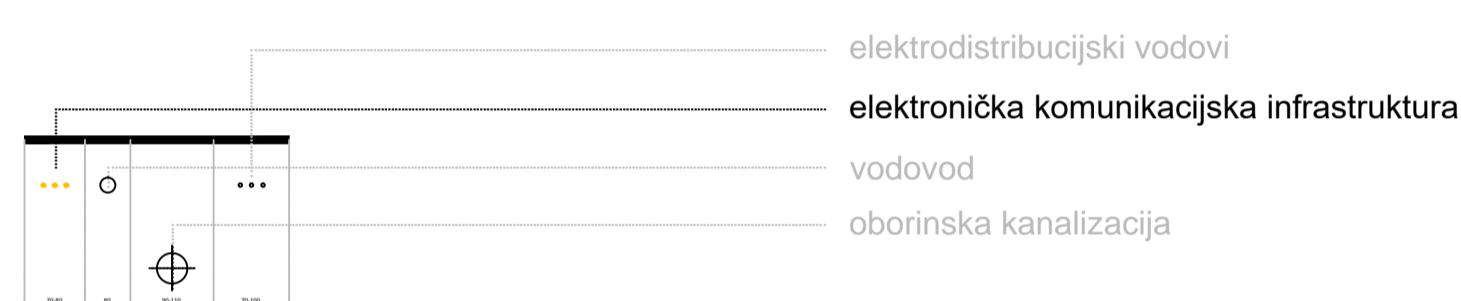

## SABIRNA PROMETNICA



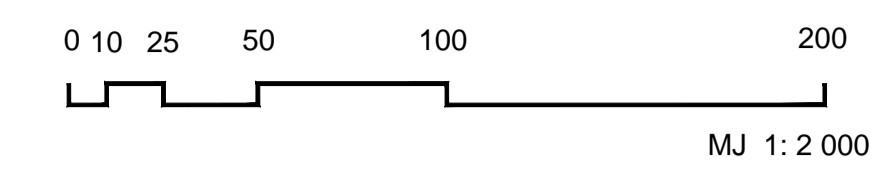
## OSTALA PROMETNICA



## KOLNOPJEŠAČKA PROMETNICA



# IZMJENA I DOPUNA URBANISTIČKOG PLANA UREĐENJA SVETI JURAJ



## PROMETNA I INFRASTRUKTURNA MREŽA

### TUMAČ ZNAKOVLJA

#### GRANICE

--- GRANICA OBUHVATA PLANA

#### RAZVOJ I UREĐENJE NASELJA

GRADNJA  
UREĐENJE  
VODNE POVRŠINE (rijeka, more)  
bujice

#### POŠTA I TELEKOMUNIKACIJE

JEDINICA POŠTANSKE MREŽE

#### ELEKTRONIČKA KOMUNIKACIJSKA INFRASTRUKTURA

ČVOR DISTRIBUCIJSKE MREŽE (PODRUČNA CENTRALA)

KORISNIČKI SPOJNI VOD - postojeći  
KORISNIČKI SPOJNI VOD - ukidanje  
KORISNIČKI SPOJNI VOD - planirani

Županija:	LIČKO-SENJSKA ŽUPANIJA
Općina/grad:	GRAD SENJ
Naziv prostornog plana:	IZMJENA I DOPUNA URBANISTIČKOG PLANA UREĐENJA SVETI JURAJ
Naziv kartografskog prikaza:	PROMETNA I INFRASTRUKTURNA MREŽA - TELEKOMUNIKACIJSKA MREŽA
Broj kartografskog prikaza:	2.2
Mjerilo kartografskog prikaza:	1:2000
Odluka o izradi urbanističkog plana uređenja:	Odluka predstavničkog tijela o donošenju plana: "Študentski glasnik Grada Senja" br. 03/15
Javna rasprava (datum objave):	Novi list od 25. travnja 2022.
Pečat tijela odgovornog za provođenje javne rasprave:	JURE TOMLIJANOVIĆ, dipl.oec.
Suglasnost prema članku 108. "Zakona o prostornom uređenju" (Narodne novine) br.153/13, 65/17, 114/18, 39/19, 98/19):	MINISTARSTVO PROSTORNOG UREĐENJA, GRADITELJSTVA I ODRŽANJE NEKRETNOSTI
Pravna osoba / tijelo koje je izradilo plan:	planium
Pečat pravne osobe / tijela koje je izradilo plan:	LILI BRACUN, dipl.ing.arch.
Pečat odgovornog voditelja:	LILI BRACUN, dipl.ing.arch.
Stručni tim u izradi plana:	1. Lili Bracun, dipl.ing.arch. 2. Ana Brusić, mag.ing.arch. 3. Igor Lončar, mag.ing.aedf. 4. Ivica Grabovac, mag.ing.arch.
Pečat predstavničkog tijela:	ŽELJKO TOMLIJANOVIĆ
Isovrstnost ovog prostornog plana s izvornikom ovjerava:	
(ime, prezime i potpis)	