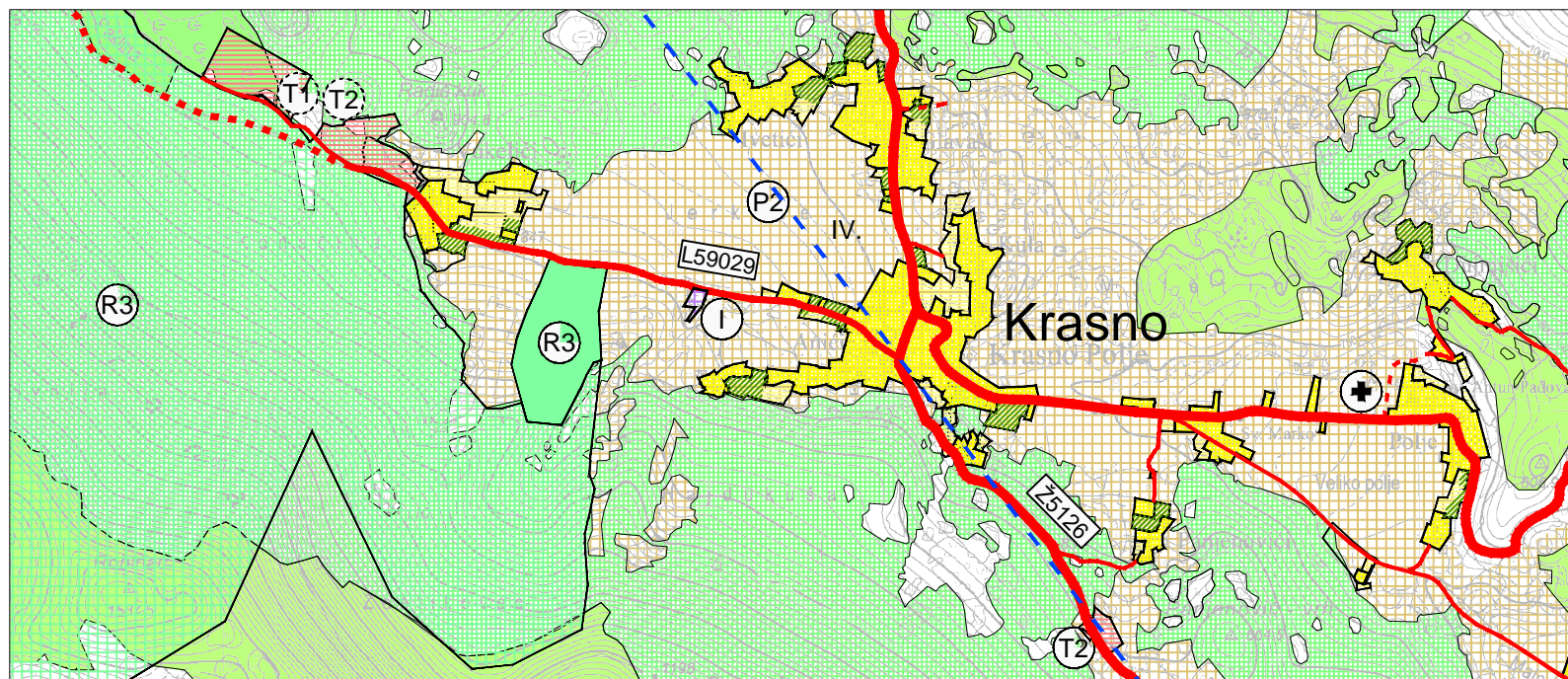




V. IZMJENE I DOPUNE PPUG SENJA











0 500 1000m

MJERILO 1 : 25000




prostori i površine za razvoj i uređenje naselja GRAĐEVINSKO PODRUČJE NASELJA

-  IZGRAĐENI DIO GRAĐEVINSKOG PODRUČJA NASELJA
-  NEIZGRAĐENI DIO GRAĐEVINSKOG PODRUČJA NASELJA

POVRŠINE IZVAN NASELJA izgrađeno/neizgrađeno




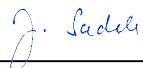

-  GOSPODARSKA NAMJENA - PROIZVODNA
pretežno industrijska - I1, pretežno zanatska I2
-  UGOSTITELJSKO TURISTIČKA NAMJENA
hotel - T1, turističko naselje - T2, kamp - T3, odmaralište - T4, etno-eko selo T5
-  ŠPORTSKO-REKREACIJSKA NAMJENA
nogometni centar - R1, rekreacija - R2 centar za zimske sportove - R3,
centar za vodene sportove - R5, uređena plaža - R6, neuređena plaža - R7
-  VRIJEDNO OBRADIVO TLO
-  ŠUMA GOSPODARSKE NAMJENE
-  ZAŠTITNA ŠUMA
-  ŠUMA POSEBNE NAMJENE
-  GROBLJE

prometna infrastruktura CESTOVNI PROMET

- postojeće plan
-  ŽUPANIJSKA CESTA
-  LOKALNA CESTA
-  NERAZVRSTANE CESTE

uvjeti za korištenje, uređenje i zaštitu prostora ZAŠTIĆENI DIJELOVI PRIRODE

- II. VODOZAŠTITNO PODRUČJE
- III.
- IV.

Županija/Grad Zagreb:	LIČKO-SENJSKA ŽUPANIJA	
Općina/grad:	GRAD SENJ	
Naziv prostornog plana:	V. IZMJENE I DOPUNE PROSTORNOG PLANA UREĐENJA GRADA SENJA	
Naziv kartografskog prikaza:	KORIŠTENJE I NAMJENA POVRŠINA	
Broj kartografskog prikaza:	1. - II (dio)	Mjerilo kartografskog prikaza: 1:25000
Odluka predstavničkog tijela o izradi plana (službeno glasilo): Službeni glasnik Grada Senja br. 9/21	Odluka predstavničkog tijela o donošenju plana (službeno glasilo): Službeni glasnik Grada Senja br. 4/22	
Javna rasprava (datum objave): "Novi list" - 31.03.2022. www.senj.hr - 31.03.2022. www.mgipu.hr - 30.03.2022	Javni uvid održan od: 01.04.2022. do: 11.04.2022.	
Pečat tijela odgovornog za provođenje javne rasprave:	Odgovorna osoba za provođenje javne rasprave: Jure Tomljanović, dipl.oec.,	
Suglasnost na plan prema čl. 108. Zakona o prostornom uređenju ("Narodne novine", br. 153/13, 65/17, 114/18, 39/19 i 98/19):		
klasa: 350-02/22-14/12	urbroj: 531-06-01-02/02-22-4	datum: 14.07.2022.
Pravna osoba/tijelo koje je izradilo plan:	URBANISTICA d.o.o. Zagreb, Gajeva 2a	
Pečat pravne osobe/tijela koje je izradilo plan: URBANISTICA d.o.o. ZAGREB, Gajeva 2a	Odgovorna osoba:  Jasminka Pilar - Katavić, dipl.ing.arh.	
Odgovorni voditelj izrade nacrta prijedloga plana: Jasmina Sadek, dipl.ing.arh.	  JASMINA SADEK dipl.ing.arh. OVLAŠTENA ARHITEKTICA URBANISTICA A-U 412	
Stručni tim u izradi plana Nikola Adrović, mag.ing.aedif. Nikolina Gradečki, mag.ing.arh. Ivana Katavić, bacc.oec. Luka Krstulović, mag.ing.arh. Iva Lukinić, dipl.ing.arh.	Jasminka Pilar-Katavić, dipl.ing.arh. Ana Putar, dipl.ing.arh. Jasmina Sadek, dipl.ing.arh. Vilma Stopfer, mag.ing.prosp.arh. Domagoj Šumanovac, ing.arh.	
Pečat predstavničkog tijela:	Predsjednik predstavničkog tijela: (ime, prezime i potpis)	
Istovjetnost ovog prostornog plana s izvornikom ovjerava:	Pečat nadležnog tijela:	
(ime, prezime i potpis)		