

TUMAČ ZNAKOVLJA

GRANICE

--- OBUHVAT URBANISTIČKOG PLANA UREĐENJA

POVRŠINE ZA RAZVOJ I UREĐENJE RAZVOJ I UREĐENJE NASELJA

- STAMBENA NAMJENA - zona nove gradnje
- STAMBENA NAMJENA - zona rekonstrukcije
- MJEŠOVITA - PRETEŽITO STAMBENA NAMJENA - zona rekonstrukcije
- MJEŠOVITA - PRETEŽITO STAMBENA NAMJENA - zona nove gradnje
- MJEŠOVITA - PRETEŽITO POSLOVNA NAMJENA - zona nove gradnje
- JAVNA ZELENA POVRŠINA - javni park i dječja igrališta
- ZAŠTITNE ZELENE POVRŠINE
- POVRŠINE INFRASTRUKTURNIH SUSTAVA - IS1 - trafostanica

PROMET

- GRANICA KORIDORA PROMETNE POVRŠINE U OBUHVATU PLANA
- GLAVNE MJESNE ULICE
- OSTALE ULICE
- PROMETNA POVRŠINA - KOLNO-PJEŠAČKA/TRG
- PJEŠAČKA POVRŠINA
- OZNAKA PRESJEKA PROMETNE POVRŠINE

KONTAKTNO PODRUČJE

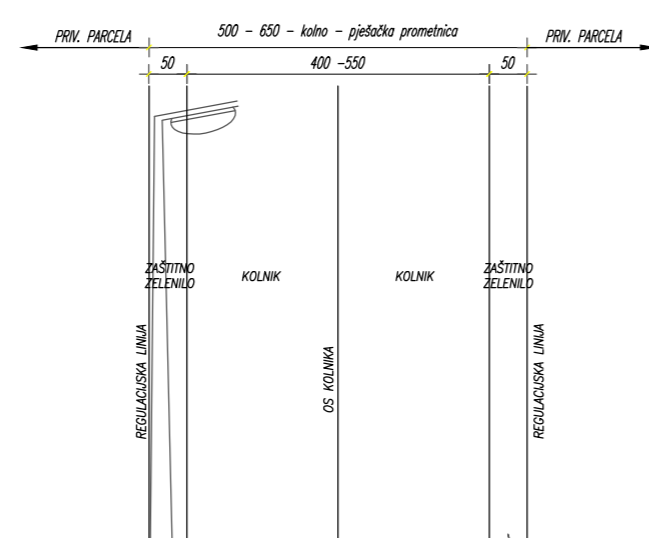
- GRANICA KORIDORA PROMETNE POVRŠINE IZVAN OBUHVATA PLANA
- PROMETNA POVRŠINA - KOLNO-PJEŠAČKA
- LOKALNA CESTA, PLANIRANA ŽUPANIJSKA CESTA

ELEKTRONIČKE KOMUNIKACIJE

JAVNE ELEKTRONIČKE KOMUNIKACIJE VODOVI I KANALI

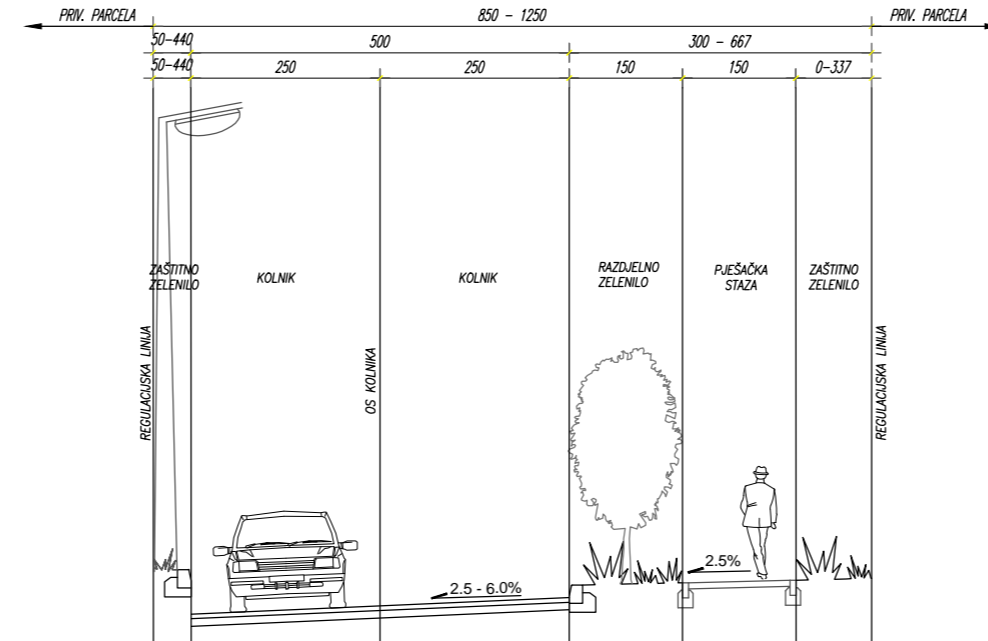
- TK NADZEMNI VOD
- UKIDANJE TK NADZEMNOG VODA
- PLANIRANI TK NADZEMNI VOD
- PLANIRANI TK PODZEMNI VOD

NAČELNI KARAKTERISTIČNI POPREČNI PRESJEK C1-C1 - MJ. 1:500



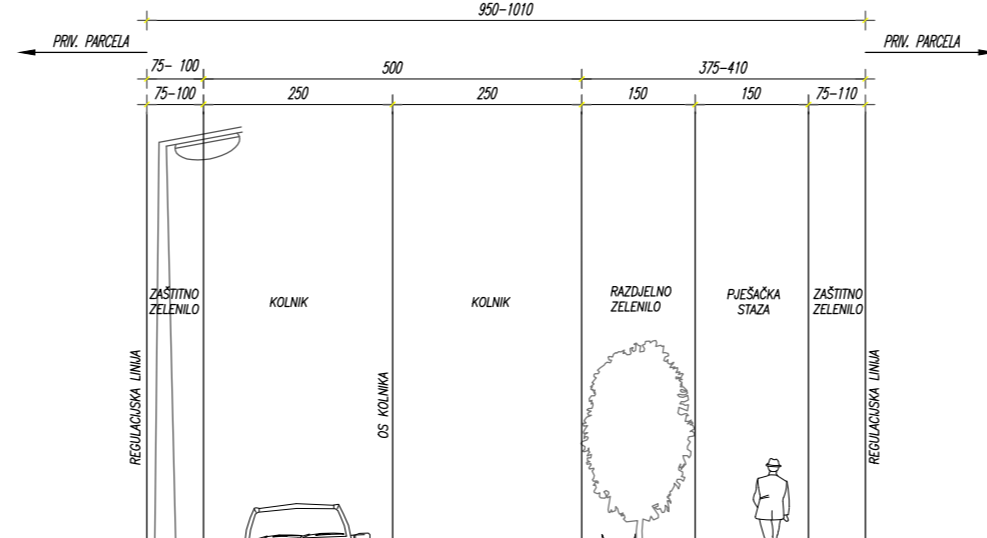
RASPORED VODOVA KOMUNALNE INFRASTRUKTURE PO MREŽAMA	EUR	FK/OK	V	TK
UDALJENOST OD OSI (m)	1.00	2.00	1.00	0.50
ŠIRINE POJASA I MEĐURAZMACI (m)	1.00	2.00	1.00	0.50

NAČELNI KARAKTERISTIČNI POPREČNI PRESJEK A1-A1 - MJ. 1:500



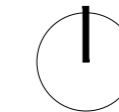
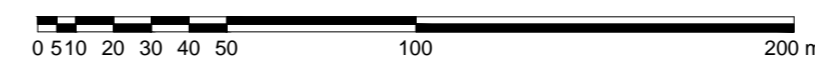
RASPORED VODOVA KOMUNALNE INFRASTRUKTURE PO MREŽAMA	JR	FK/OK	V	E	TK
UDALJENOST OD OSI (m)	0.50	2.00	1.00	1.00	0.50
ŠIRINE POJASA I MEĐURAZMACI (m)	0.50	2.00	1.00	1.00	0.50

NAČELNI KARAKTERISTIČNI POPREČNI PRESJEK B1-B1 - MJ. 1:500

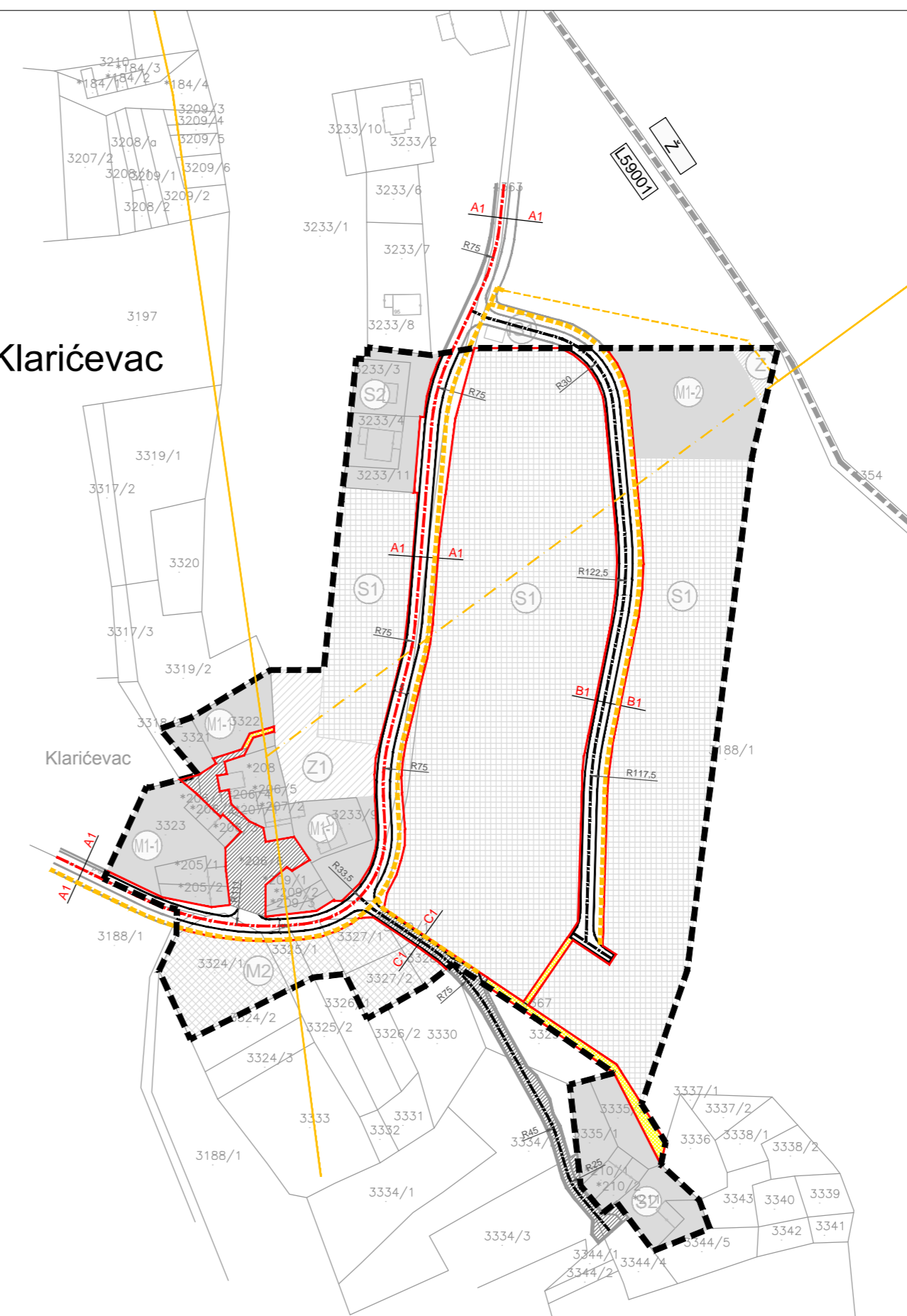


RASPORED VODOVA KOMUNALNE INFRASTRUKTURE PO MREŽAMA	EUR	FK/OK	V	E	TK
UDALJENOST OD OSI (m)	1.00	2.00	1.00	1.00	0.50
ŠIRINE POJASA I MEĐURAZMACI (m)	1.00	2.00	1.00	1.00	0.50

M 1:2.000



Klarićevac



Županija: LIČKO-SENJSKA ŽUPANIJA

Grad: GRAD SENJ

Naziv prostornog plana:

URBANISTIČKI PLAN UREĐENJA KLARIĆEVAC

Naziv kartografskog prikaza:

PROMETNA, ULIČNA I KOMUNALNA INFRASTRUKTURNA MREŽA - PROMET I ELEKTRONIČKE KOMUNIKACIJE

Broj kartografskog prikaza: **2A**

Mjerilo kartografskog prikaza: **1:2.000**

Odluka o izradi Plana:
Službeni glasnik Grada Senja 7/2014 od 12. 09. 2014.

Odluka Gradskog vijeća o donošenju Plana:
Službeni glasnik Grada Senja 01/17 od 24. 02. 2017.

Javna rasprava (datum objave):
Novi list - 31.01.2016., www.senj.hr - 29. 01. 2016., www.mgju.hr - 29. 01. 2016.

Javna rasprava
- javni uvid održan od: 09.02. 2016. do: 09.03.2016.
Ponovna javna rasprava (datum objave):
Novi list - 20.11.2016., www.senj.hr - 19. 11. 2016., www.mgju.hr - 18. 11. 2016.

Pečat tijela odgovornog za provođenje javne rasprave:

Odgovorna osoba za provođenje javne rasprave:

Andelka Tomljanović, dipl.ing.

Mišljenja prema članku 101. Zakona o prostornom uređenju (NN 153/13):

- Ministarstvo zaštite okoliša i prirode / Ministarstvo zaštite okoliša i energetike;
- Ministarstvo unutarnjih poslova -PU ličko-senjska,
- Ministarstvo kulture - KO u Gospiću,
- HAKOM,
- HEF ODS-Elektrolitika Gospić,
- Ministarstvo poljoprivrede

Pravna osoba koja je izradila plan:

URBANISTIČKI INSTITUT HRVATSKE d.o.o. ZAGREB

Pečat pravne osobe koja je izradila plan:

Odgovorna osoba:

mr.sc. Ninoslav Duper, dipl.ing.arh.

Odgovorni voditelj izrade nacrti konačnog prijedloga dokumenta prostornog uređenja:

TEREZIJA MIRKOVIĆ BERKOVIĆ, dipl.ing.arh.

Stručni tim u izradi plana:

1. Terezija Mirković Berković, dipl.ing.arh.
2. Matea Valentić, mag.ing.arh.
3. Matea Somek, mag.ing.arh.
4. Nikola Adrović, mag.ing.aedif.
5. Vilma Stopfer, mag.ing.kraj.arh.
6. Dean Vučić, ing.geod.
- Suradnja:
7. mr.sc. Nikola Terzija, dipl.ing.el.

Broj radnog naloga: 10218 • Broj plana: 1388

Godina izrade: **2017.**

Pečat Gradskog vijeća:

Predsjednik Gradskog vijeća:

Rosanda Bilović, prof.

Istovjetnost ovog prostornog plana s izvornikom ovjerava:

Pečat nadležnog tijela:

(ime, prezime, potpis)