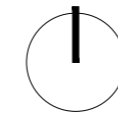
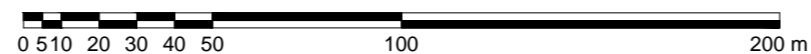


TUMAČ ZNAKOVLJA

M 1:2.000



GRANICE

OBUHVAT URBANISTIČKOG PLANA UREĐENJA

OBVEZE I OGRANIČENJA

ZAŠTITNI POJAS ŽUPANIJSKE CESTE - 15 m
IZGRADNJA U POJASU PREMA POSEBNIM UVJETIMA NADLEŽNE SLUŽBE

PODRUČJE NAJVEĆEG INTENZITETA POTRESA
(VII/VIII^o MCS LJESTVICE)

PODRUČJA EKOLOŠKE MREŽE

PODRUČJE ZNAČAJNO ZA VRSTE I STANIŠNE TIPOVE
HR5000019 - GORSKI KOTAR I SJEVERNA LIKA

PODRUČJE ZNAČAJNO ZA PTICE
HR1000019 - GORSKI KOTAR I SJEVERNA LIKA

PODRUČJA POSEBNIH OGRANIČENJA U KORIŠTENJU VODE

IV. VODOZAŠTITNO PODRUČJE - IV. ZONA

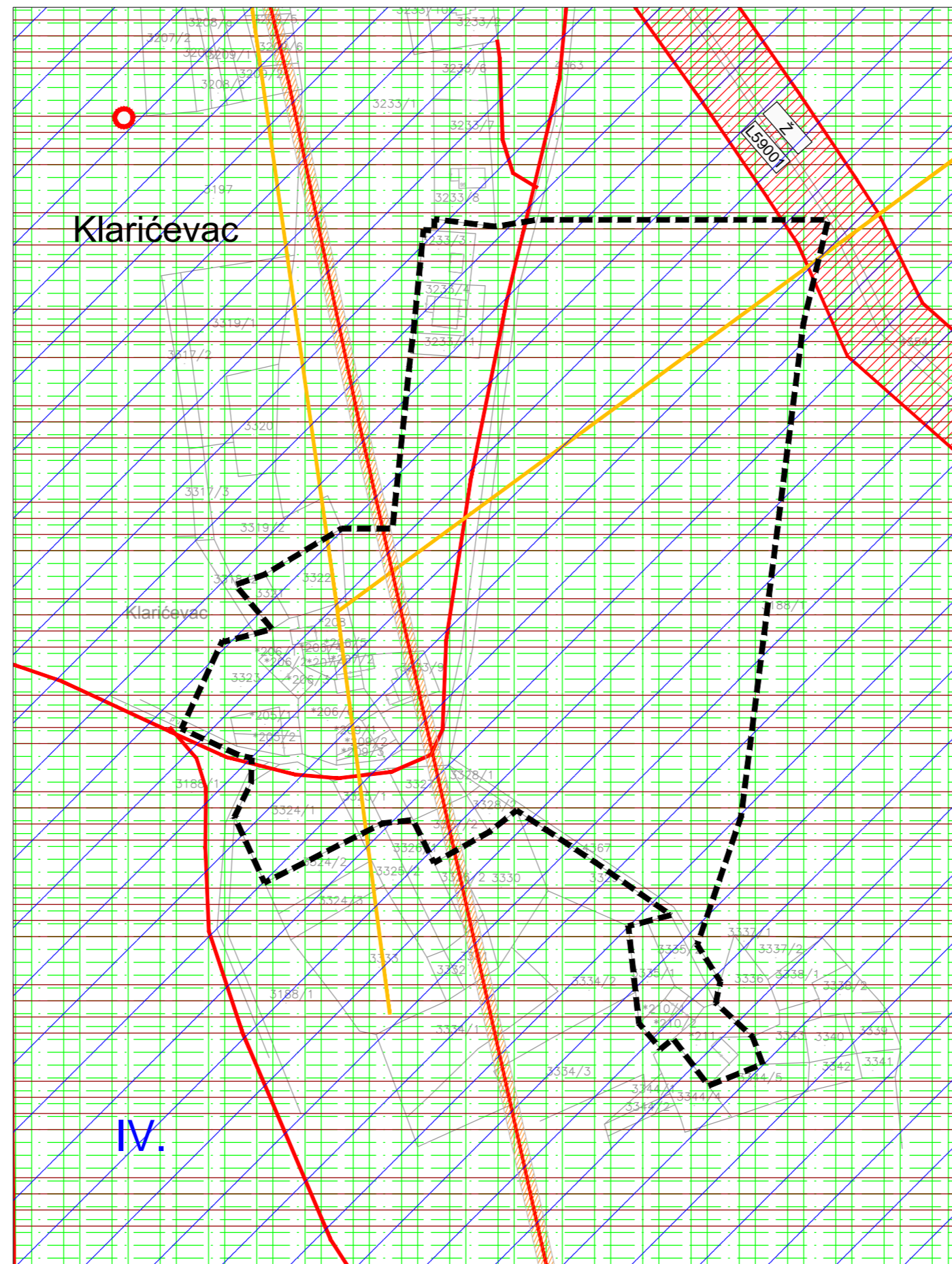
INFRASTRUKTURNI SUSTAVI I MREŽE

TS 20 kV

DALEKOVOD 10 (20) kV

ZAŠTITNI POJAS ZRAČNOG DALEKOVODA 10 kV (2 x 19 m)
IZGRADNJA U POJASU PREMA POSEBNIM UVJETIMA NADLEŽNE SLUŽBE

TK - KORISNIČKI I SPOJNI VODOVI



Županija: LIČKO-SENJSKA ŽUPANIJA

Grad: GRAD SENJ

Naziv prostornog plana:

URBANISTIČKI PLAN UREĐENJA KLARIĆEVAC

Naziv kartografskog prikaza:

OBVEZE I OGRANIČENJA

Broj kartografskog prikaza: **0.**

Mjerilo kartografskog prikaza: **1:2.000**

Odluka o izradi Plana:
Službeni glasnik Grada Senja 7/2014 od 12. 09. 2014.

Odluka Gradskog vijeća o donošenju Plana:
Službeni glasnik Grada Senja 01/17 od 24. 02. 2017.

Javna rasprava (datum objave):
Novi list - 31.01.2016., www.senj.hr - 29. 01. 2016., www.mgipu.hr - 29. 01. 2016.

Javna rasprava
- javni uvid održan od: 09.02. 2016. do: 09.03.2016.

Ponovna javna rasprava (datum objave):
Novi list - 20.11.2016., www.senj.hr - 19. 11. 2016., www.mgipu.hr - 18. 11. 2016.

Ponovna javna rasprava
- javni uvid održan od: 29.11. 2016. do: 06.12.2016.

Pečat tijela odgovornog za provođenje javne rasprave:

Odgovorna osoba za provođenje javne rasprave:

Anđelka Tomljanović, dipl.ing.

Mišljenja prema članku 101. Zakona o prostornom uređenju (NN 153/13):

- Ministarstvo zaštite okoliša i prirode / Ministarstvo zaštite okoliša i energetike;
- Ministarstvo unutarnjih poslova -PU ličko-senjska,
- Ministarstvo kulture - KO u Gospiću,

- HAKOM,
- HEP ODS-Elektrolika Gospić,
- Ministarstvo poljoprivrede

Pravna osoba koja je izradila plan:

URBANISTIČKI INSTITUT HRVATSKE d.o.o. ZAGREB



Pečat pravne osobe koja je izradila plan:

Odgovorna osoba:

mr.sc. Ninoslav Duper, dipl.ing.arh.

Odgovorni voditelj izrade nacrtu konačnog prijedloga dokumenta prostornog uređenja:

TEREZIJA MIRKOVIĆ BERKOVIĆ, dipl.ing.arh.

Stručni tim u izradi plana:

1. Terezija Mirković Berković, dipl.ing.arh.
2. Matea Valentić, mag.ing.arh.
3. Matea Somek, mag.ing.arh.
4. Nikola Adrović, mag.ing.aedif.

5. Vilma Stopfer, mag.ing.kraj.arh.
6. Dean Vučić, ing.geod.
- Suradnja:
7. mr.sc. Nikola Terzija, dipl.ing.el.

Broj radnog naloga: 10218 • Broj plana: 1388

Godina izrade: **2017.**

Pečat Gradskog vijeća:

Predsjednik Gradskog vijeća:

Rosanda Bilović,prof.

Istovjetnost ovog prostornog plana s izvornikom ovjerava:

Pečat nadležnog tijela:

(ime, prezime, potpis)