








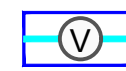


LEGENDA







GRANICE

-  GRANICA OBUHVATA PLANA
-  GRANICA OBUHVATA IZMJENA I DOPUNA PLANA
-  LINIJA OBALE
-  LINIJA NASIPAVANJA OBALE I IZGRADNJE NOVOG OBALNOG ZIDA (PLANIRANA LINIJA OBALE)
-  PLANIRANO PRODUZENJE POSTOJEĆIH I IZGRADNJA NOVIH LUKOBRANA I GATOVA

UNUTAR OBUHVATA IZMJENA I DOPUNA PLANA

- | POSTOJEĆE | PLANIRANO | |
|---|-----------|--|
|  | | ISPUST |
|  | | CRPNA STANICA |
|  | | CJEVOVOD ODVODNJE- GRAVITACIJSKI |
|  | | CJEVOVOD ODVODNJE- TLAČNI |
|  | | POVRŠINA KANALA KOLAN PÖVREMENO POD VODOM SA ZAŠTITNIM POJASOM VODNOGA DOBRA |

IZVAN OBUHVATA IZMJENA I DOPUNA PLANA

- | POSTOJEĆE | PLANIRANO | |
|--|--|--|
|  |  | CJEVOVOD ODVODNJE- GRAVITACIJSKI |
|  |  | CJEVOVOD ODVODNJE- TLAČNI |
|  |  | POVRŠINA KANALA KOLAN PÖVREMENO POD VODOM SA ZAŠTITNIM POJASOM VODNOGA DOBRA |

**VI. IZMJENE I DOPUNE
URBANISTIČKOG PLANA UREĐENJA
U UŽEM PODRUČJU GRADA SENJA
(ciljana izmjena i dopuna)
2. PROMETNA, ULIČNA I KOMUNALNA INFRASTRUKTURA**

Županija: LIČKO - SENJSKA	
Grad: Senj	
Naziv prostornog plana: VI. IZMJENE I DOPUNE URBANISTIČKOG PLANA UREĐENJA U UŽEM PODRUČJU GRADA SENJA (ciljana izmjena i dopuna)	
Naziv kartografskog prikaza: Sustav odvodnje	
Broj kartografskog prikaza: 2.4.	Mjerilo kartografskog prikaza: 1:2000
Odluka o izradi prostornog plana: Službeni glasnik Grada Senja broj 8/23	Odluka gradskog vijeća o donošenju plana: Službeni glasnik Grada Senja broj 8/24
Objava javne rasprave: Novi list, 05. travnja 2024. god., web stranica Grada Senja, 04. travnja 2024. god. i web stranica Ministarstva prostornog uređenja, graditeljstva i državne imovine, 04. travnja 2024. god.	Javni uvid održan: 05. travnja 2024. god. - 13. travnja 2024. god.
Pečat tijela odgovornog za provođenje javne rasprave: M.P.	Odgovorna osoba za provođenje javne rasprave: Jure Tomljanović, dipl.oec.
Suglasnost na Plan prema članku 108. Zakona o prostornom uređenju (NN 153/13, 65/17, 114/18, 39/19, 98/19 i 67/23); Ministarstvo prostornog uređenja, graditeljstva i državne imovine; Uprava za prostorno uređenje i dozvole državnog značaja; KLASA: 350-02/24-16/17, URBROJ: 531-08-1-3-24-6 od 11. listopada 2024.godine	
Pravna osoba koja je izradila plan: zona kvadrat d.o.o., Prilaz zagrebačkoj cesti 5, Zagreb	
Pečat pravne osobe koja je izradila plan: M.P.	Direktorica: Željka Kajfeš, dipl.ing.arch.
Stručni tim u izradi plana: Željka Kajfeš, dipl.ing.arch. - ovlaštena arhitektica urbanistica Ana Staničić, dipl.ing.arch. - ovlaštena arhitektica urbanistica Branka Mamula, mag.ing.arch. Luka Blažević, stud.arch.	
Odgovorni voditelj izrade plana:	Željka Kajfeš, ovlaštena arhitektica urbanistica
Pečat gradskog vijeća: M.P.	Predsjednik gradskog vijeća: Željko Tomljanović
Istovjetnost prostornog plana s izvornikom ovjerava:	Pečat nadležnog upravnog tijela: M.P.