





LEGENDA

GRANICE

-  GRANICA OBUHVATA PLANA
-  GRANICA OBUHVATA IZMJENA I DOPUNA PLANA
-  LINIJA OBALE
-  LINIJA NASIPAVANJA OBALE I IZGRADNJE NOVOG OBALNOG ZIDA (PLANIRANA LINIJA OBALE)






UNUTAR OBUHVATA IZMJENA I DOPUNA PLANA

KOPNENI PROMET

-  PJEŠAČKO KOLNE POVRŠINE






POMORSKI PROMET

kopneni dio / morski dio

-  LUKA OTVORENA ZA JAVNI PROMET ŽUPANIJSKOG ZNAČAJA
LUKA OTVORENA ZA JAVNI PROMET - L₀, PRIVEZIŠTE - L₁
-  PLANIRANO PRODUŽENJE POSTOJEĆIH I IZGRADNJA NOVIH LUKOBRANA I GATOVA UNUTAR LUKE OTVORENE ZA JAVNI PROMET ŽUPANIJSKOG ZNAČAJA
-  LUKA POSEBNE NAMJENE
SPORTSKA LUKA - L₃, RIBARSKA LUKA - L₅
-  PLANIRANA IZGRADNJA NOVIH GATOVA UNUTAR LUKE POSEBNE NAMJENE
-  BENZINSKA POSTAJA
ZA PLOVILA 2

IZVAN OBUHVATA IZMJENA I DOPUNA PLANA

KOPNENI PROMET

-  GLAVNA MJESNA CESTA/ ULICA
-  SABIRNA ULICA
-  OSTALE ULICE
-  PJEŠAČKO KOLNE POVRŠINE
-  PJEŠAČKI PUTEVI I STUBE

VI. IZMJENE I DOPUNE URBANISTIČKOG PLANA UREĐENJA U UŽEM PODRUČJU GRADA SENJA (ciljana izmjena i dopuna)

2. PROMETNA, ULIČNA I KOMUNALNA INFRASTRUKTURA

Županija: LIČKO - SENJSKA	
Grad: Senj	
Naziv prostornog plana: VI. IZMJENE I DOPUNE URBANISTIČKOG PLANA UREĐENJA U UŽEM PODRUČJU GRADA SENJA (ciljana izmjena i dopuna)	
Naziv kartografskog prikaza: Sustav prometa (cestovni i pomorski)	
Broj kartografskog prikaza: 2.1.	Mjerilo kartografskog prikaza: 1:2000
Odluka o izradi prostornog plana: Službeni glasnik Grada Senja broj 8/23	Odluka gradskog vijeća o donošenju plana: Službeni glasnik Grada Senja broj 8/24
Objava javne rasprave: Novi list, 05. travnja 2024. god., web stranica Grada Senja, 04. travnja 2024. god. i web stranica Ministarstva prostornog uređenja, graditeljstva i državne imovine, 04. travnja 2024. god.	Javni uvid održan: 05. travnja 2024. god. - 13. travnja 2024. god.
Pečat tijela odgovornog za provođenje javne rasprave: M.P.	Odgovorna osoba za provođenje javne rasprave: Jure Tomljanović, dipl.oec.
Suglasnost na Plan prema članku 108. Zakona o prostornom uređenju (NN 153/13, 65/17, 114/18, 39/19, 98/19 i 67/23); Ministarstvo prostornog uređenja, graditeljstva i državne imovine; Uprava za prostorno uređenje i dozvole državnog značaja; KLASA: 350-02/24-16/17, URBROJ: 531-08-1-3-24-6 od 11. listopada 2024.godine	
Pravna osoba koja je izradila plan: zona kvadrat d.o.o., Prilaz zagrebačkoj cesti 5, Zagreb	
Pečat pravne osobe koja je izradila plan: M.P. Direktorica : Željka Kajfeš, dipl.ing.arh.
Stručni tim u izradi plana: Željka Kajfeš, dipl.ing.arh. - ovlaštena arhitektica urbanistica Ana Staničić, dipl.ing.arh. - ovlaštena arhitektica urbanistica Branka Mamula, mag.ing.arch. Luka Blažević, stud.arch.	
Odgovorni voditelj izrade plana :	Željka Kajfeš, ovlaštena arhitektica urbanistica
Pečat gradskog vijeća: M.P.	Predsjednik gradskog vijeća: Željko Tomljanović
Istovjetnost prostornog plana s izvornikom ovjerava: 	Pečat nadležnog upravnog tijela: M.P.