







LEGENDA

GRANICE

-  GRANICA OBUHVATA PLANA
-  GRANICA OBUHVATA IZMJENA I DOPUNA PLANA
-  LINIJA OBALE
-  LINIJA 70 m OD OBALE
-  LINIJA NASIPAVANJA OBALE I IZGRADNJE NOVOG OBALNOG ZIDA




UNUTAR OBUHVATA IZMJENA I DOPUNA PLANA

NAČIN GRADNJE




-  Zone različitih tipologija gradnje čiju visinu određuju lokalni uvjeti
- 4 - zone za izgradnju unutar kopnenog dijela lučke namjene (upravna i servisne građevine, benzinska postaja)

IZVAN OBUHVATA IZMJENA I DOPUNA PLANA

OBLICI KORIŠTENJA

- ZONA 0  DOVRŠENI DIO NASELJA- zaštićena jezgra naselja Senj (održavanje i manji zahvati sanacije naselja)
- ZONA A  PRETEŽNO IZGRAĐENI DIO NASELJA (sanacija, rekonstrukcija i dogradnja dijelova naselja)
-  NEIZGRAĐENA PODRUČJA UNUTAR PLANA

NAČIN GRADNJE

-  Rekreativne zone sa izgradnjom unutar područja mješovite gradnje
-  Zone mješovite gradnje Visine do najviše 5 nadzemne etaže
-  Zone različitih tipologija gradnje čiju visinu određuju lokalni uvjeti
- 3 - ugostiteljsko-turistička građevina

**VI. IZMJENE I DOPUNE  
URBANISTIČKOG PLANA UREĐENJA  
U UŽEM PODRUČJU GRADA SENJA  
(ciljana izmjena i dopuna)  
4. NAČINI I UVJETI GRADNJE  
(prijedlog plana za javnu raspravu)**

Županija: LIČKO - SENJSKA	
Grad: Senj	
Naziv prostornog plana: VI. IZMJENE I DOPUNE URBANISTIČKOG PLANA UREĐENJA U UŽEM PODRUČJU GRADA SENJA (ciljana izmjena i dopuna)	
Naziv kartografskog prikaza: Načini i uvjeti gradnje	
Broj kartografskog prikaza: 4.0.	Mjerilo kartografskog prikaza: 1:2000
Odluka o izradi prostornog plana: Službeni glasnik Grada Senja br. 8/23	Odluka gradskog vijeća o donošenju plana:
Objava javne rasprave:	Javni uvid održan:
Pečat tijela odgovornog za provođenje javne rasprave:  M.P.	Odgovorna osoba za provođenje javne rasprave:  ..... Anđelka Tomljanović, dipl.ing.grad.
Pravna osoba koja je izradila plan: zona kvadrat d.o.o., Prilaz zagrebačkoj cesti 5, Zagreb	
Pečat pravne osobe koja je izradila plan:  M.P.	..... Direktorica : Željka Kajfeš, dipl.ing.arch.
Stručni tim u izradi plana: Željka Kajfeš, dipl.ing.arch.- ovlaštena arhitektica urbanistica Ana Staničić, dipl.ing.arch.- ovlaštena arhitektica urbanistica Branka Mamula, mag.ing.arch. Luka Blažević, stud.arch.	
Odgovorni voditelj izrade plana :	Željka Kajfeš, ovlaštena arhitektica urbanistica
Pečat općinskog vijeća:  M.P.	Predsjednik gradskog vijeća:  ..... Željko Tomljanović
Istovjetnost prostornog plana s izvornikom ovjerava:  .....	Pečat nadležnog upravnog tijela:  M.P.