





LEGENDA

GRANICE

-  GRANICA OBUHVATA PLANA
-  GRANICA OBUHVATA IZMJENA I DOPUNA PLANA
-  LINIJA OBALE
-  LINIJA NASIPAVANJA OBALE I IZGRADNJE NOVOG OBALNOG ZIDA




UNUTAR OBUHVATA IZMJENA I DOPUNA PLANA

KOPNENI PROMET

-  PJEŠAČKO KOLNE POVRŠINE






POMORSKI PROMET

kopneni dio / morski dio

-  LUKA OTVORENA ZA JAVNI PROMET ŽUPANIJSKOG ZNAČAJA
LUKA OTVORENA ZA JAVNI PROMET - L₀, PRIVEZIŠTE - L₁
-  LUKA POSEBNE NAMJENE
SPORTSKA LUKA - L₃, RIBARSKA LUKA - L₅
-  BENZINSKA POSTAJA
ZA PLOVILA 2

IZVAN OBUHVATA IZMJENA I DOPUNA PLANA

KOPNENI PROMET

-  GLAVNA MJESNA CESTA/ ULICA
-  SABIRNA ULICA
-  OSTALE ULICE
-  PJEŠAČKO KOLNE POVRŠINE
-  PJEŠAČKI PUTEVI I STUBE

VI. IZMJENE I DOPUNE URBANISTIČKOG PLANA UREĐENJA U UŽEM PODRUČJU GRADA SENJA (ciljana izmjena i dopuna)

2. PROMETNA, ULIČNA I KOMUNALNA INFRASTRUKTURA (prijedlog plana za javnu raspravu)

Županija:	LIČKO - SENJSKA	
Grad:	Senj	
Naziv prostornog plana:	VI. IZMJENE I DOPUNE URBANISTIČKOG PLANA UREĐENJA U UŽEM PODRUČJU GRADA SENJA (ciljana izmjena i dopuna)	
Naziv kartografskog prikaza:	Sustav prometa (cestovni i pomorski)	
Broj kartografskog prikaza:	2.1.	Mjerilo kartografskog prikaza: 1:2000
Odluka o izradi prostornog plana: Službeni glasnik Grada Senja br. 8/23	Odluka gradskog vijeća o donošenju plana:	
Objava javne rasprave:	Javni uvid održan:	
Pečat tijela odgovornog za provođenje javne rasprave:	M.P.	Odgovorna osoba za provođenje javne rasprave: Anđelka Tomljanović, dipl.ing.grad.
Pravna osoba koja je izradila plan:	zona kvadrat d.o.o., Prilaz zagrebačkoj cesti 5, Zagreb	
Pečat pravne osobe koja je izradila plan:	M.P.	Direktorica : Željka Kajfeš, dipl.ing.arch.
Stručni tim u izradi plana: Željka Kajfeš, dipl.ing.arch. - ovlaštena arhitektica urbanistica Ana Staničić, dipl.ing.arch. - ovlaštena arhitektica urbanistica Branka Mamula, mag.ing.arch. Luka Blažević, stud.arch.		
Odgovorni voditelj izrade plana :	Željka Kajfeš, ovlaštena arhitektica urbanistica	
Pečat općinskog vijeća:	M.P.	Predsjednik gradskog vijeća: Željko Tomljanović
Istovjetnost prostornog plana s izvornikom ovjerava:	Pečat nadležnog upravnog tijela: M.P.