


















LEGENDA

GRANICE

-  GRANICA OBUHVATA PLANA
-  GRANICA OBUHVATA IZMJENA I DOPUNA PLANA
-  LINIJA OBALE
-  LINIJA 70 m OD OBALE
-  LINIJA NASIPAVANJA OBALE I IZGRADNJE NOVOG OBALNOG ZIDA

RAZVOJ I UREĐENJE NASELJA

- kopneni dio / morski dio
-  LUKA OTVORENA ZA JAVNI PROMET ŽUPANIJSKOG ZNAČAJA
LUKA OTVORENA ZA JAVNI PROMET - Lo, PRIVEZIŠTE - L1
 -  LUKA POSEBNE NAMJENE
SPORTSKA LUKA - L3, RIBARSKA LUKA - L5
 -  SPORTSKO REKREACIJSKA NAMJENA
UREĐENO KUPALIŠTE - R3
- POVRŠINE INFRASTRUKTURNIH SUSTAVA**
-  POVRŠINE INFRASTRUKTURNIH SUSTAVA
PROMETNA: KOLNA I PJEŠAČKA MREŽA
 -  POVRŠINA KANALA KOLAN POVREMENO POD VODOM
- KONTAKTNE NAMJENE**
-  MJEŠOVITA NAMJENA
PRETEŽITO STAMBENA - M1, PRETEŽITO POSLOVNA - M2
 -  JAVNA I DRUŠTVENA NAMJENA
UPRAVNI - D1, VJERSKA - D7
 -  GOSPODARSKA NAMJENA
UGOSTITELJSKO TURISTIČKA
- kopneni dio / morski dio
-  SPORTSKO REKREACIJSKA NAMJENA
SPORTSKI TERENI - R2, UREĐENO KUPALIŠTE - R3
 -  JAVNE ZELENE POVRŠINE
JAVNI PARK - Z1
 -  MORSKI DIO UREĐENOG KUPALIŠTA
 -  POVRŠINA KANALA KOLAN POVREMENO POD VODOM

**VI. IZMJENE I DOPUNE
URBANISTIČKOG PLANA UREĐENJA
U UŽEM PODRUČJU GRADA SENJA
(ciljana izmjena i dopuna)**

**1. KORIŠTENJE I NAMJENA POVRŠINA
(prijedlog plana za javnu raspravu)**

Županija:	LIČKO - SENJSKA	
Grad:	Senj	
Naziv prostornog plana:	VI. IZMJENE I DOPUNE URBANISTIČKOG PLANA UREĐENJA U UŽEM PODRUČJU GRADA SENJA (ciljana izmjena i dopuna)	
Naziv kartografskog prikaza:	Korištenje i namjena površina	
Broj kartografskog prikaza:	1.0.	Mjerilo kartografskog prikaza: 1:2000
Odluka o izradi prostornog plana: Službeni glasnik Grada Senja br. 8/23	Odluka gradskog vijeća o donošenju plana:	
Objava javne rasprave:	Javni uvid održan:	
Pečat tijela odgovornog za provođenje javne rasprave:	M.P.	Odgovorna osoba za provođenje javne rasprave: Anđelka Tomljanović, dipl.ing.grad.
Pravna osoba koja je izradila plan:	zona kvadrat d.o.o., Prilaz zagrebačkoj cesti 5, Zagreb	
Pečat pravne osobe koja je izradila plan:	M.P.	Direktorica : Željka Kajfeš, dipl.ing.arch.
Stručni tim u izradi plana: Željka Kajfeš, dipl.ing.arch. - ovlaštena arhitektica urbanistica Ana Staničić, dipl.ing.arch. - ovlaštena arhitektica urbanistica Branka Mamula, mag.ing.arch. Luka Blažević, stud.arch.		
Odgovorni voditelj izrade plana :	Željka Kajfeš, ovlaštena arhitektica urbanistica	
Pečat općinskog vijeća:	M.P.	Predsjednik gradskog vijeća: Željko Tomljanović
Istovjetnost prostornog plana s izvornikom ovjerava:	Pečat nadležnog upravnog tijela: M.P.