

**0. GRANICE**

- TERITORIJALNE I STATISTIČKE GRANICE**
- ŽUPANIJSKA GRANICA
  - OPĆINSKA / GRADSKA GRANICA
  - GRANICA NASELJA
- OSTALE GRANICE**
- GRAĐEVINSKO PODRUČJE - IZRAĐENI DIO
  - GRAĐEVINSKO PODRUČJE - NEIZRAĐENI DIO

**1. KORIŠTENJE I NAMJENA  
PROSTORA / POVRŠINA**

**1.2. PROSTORI / POVRŠINE ZA RAZVOJ  
I UREĐENJE**

- 1.2.1. RAZVOJ I UREĐENJE PROSTORA /  
POVRŠINA NASELJA**
- IZRAĐENI DIO GRAĐEVINSKOG PODRUČJA NASELJA
  - NEIZRAĐENI I NEUREĐENI DIO GRAĐEVINSKOG PODRUČJA NASELJA
  - NEIZRAĐENI I UREĐENI DIO GRAĐEVINSKOG PODRUČJA NASELJA
- 1.2.2. RAZVOJ I UREĐENJE PROSTORA /  
POVRŠINA IZVAN NASELJA**

- POSTROJE**
- PLOVNIŠKO
  - GOSPODARSKA NAMJENA - PROIZVODNA  
POSREDOVANJE U PROMETU NEKRETNIM  
DOPUNJENJE IZVAN NASELJA
  - POVRŠINSKI INFRASTRUKTURNI  
SUSTAVI  
S1 - prometna  
S2 - prometna  
S3 - prometna
  - GROBLJE

**1.3.1. CESTOVNI PROMET**

- POSTROJE**
- AUTOCESTA
  - DRŽAVNA CESTA
  - LOKALNA CESTA
  - NERAZVRSTANA CESTA

**3. UVJETI KORIŠTENJA I  
ZAŠTITE PROSTORA**

**3.1. UVJETI KORIŠTENJA**

**3.1.1. PODRUČJA POSEBNIH UVJETA  
KORIŠTENJA**

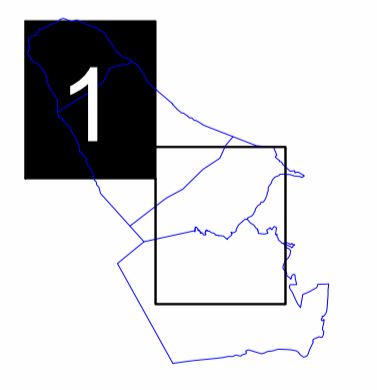
- REKREATIVNO  
SVAJANJE  
ZASTIČENI DUELOVI**
- ZASTIČENI DUELOVI PRIRODE
  - PARK PRIRODE
  - ZNAČAJNI KRAJOLIK
- ARHEOLOŠKA BAŠTINA**
- ARHEOLOŠKI POJEDINAČNI LOKALITET - KOPNENI  
09\_1 - gradina Mali Goljak  
09\_2 - gradina Cvitovac  
23\_1 - rimska postaja  
23\_2 - rimska postaja  
23\_5 - jopodska staništa
- POVIJESNI SKLOP I GRAĐEVINA**
- SAKRALNA GRAĐEVINA  
23\_3 - župna crkva sv. Miroslava s grobljem
- ETNOLOŠKA BAŠTINA**
- ETNOLOŠKO PODRUČJE  
23\_6 - Vratničko polje

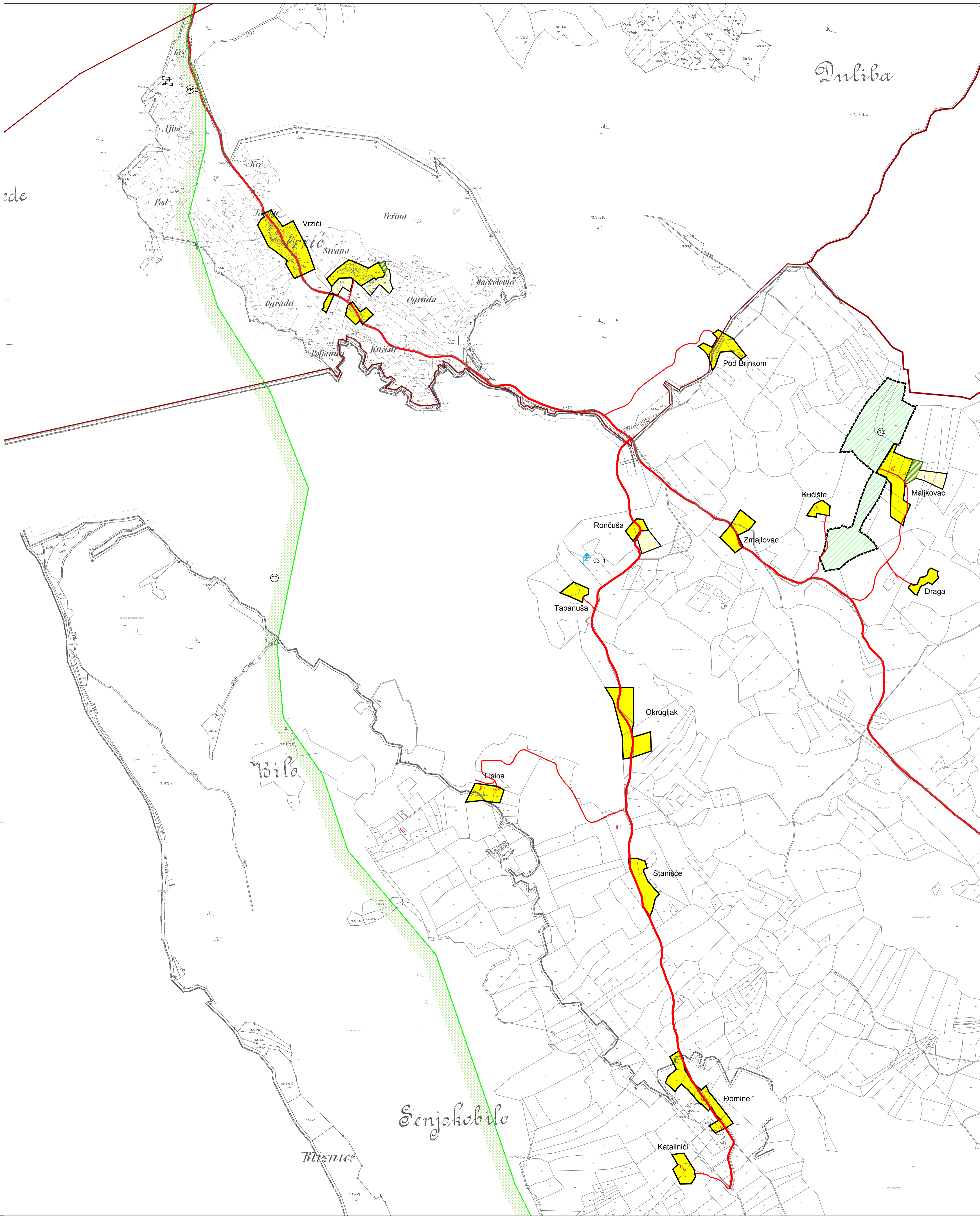
**3.2. PODRUČJA PRIMJENE POSEBNIH  
MJERA UREĐENJA I ZAŠTITE**

**3.2.3. PODRUČJA I DUELOVI PRIMJENE PLANSKIH  
MJERA ZAŠTITE**

- URBANISTIČKI PLAN UREĐENJA

Zupanja: Grad:	LIČKO-SENJSKA ŽUPANIJA GRAD SENJA
Naziv prostornog plana:	IZMJENE I DOPUNE PROSTORNOG PLANA UREĐENJA GRADA SENJA
Broj revidiranih nacrtova:	10022 [Dokumentacioni broj] 1333
Naziv kategorizacijskog prikaza:	GRAĐEVINSKA PODRUČJA NASELJA - K.O. MELNICE
Broj kategorizacijskog prikaza:	4.8.1. [Mjerilo kategorizacijskog prikaza:] 1:5000
Oslika o izradi izmjena i dopuna Prostornog plana uređenja Grada Senja: Službeni glasnik Grada Senja br. 15/07	Oslika o donošenju Izmjena i dopuna Prostornog plana uređenja Grada Senja: Službeni glasnik Grada Senja br. 1/12
Javna rasprava (datum objave): 1. 10. 2010.	Javni uvid održan: od 12. 10. 2010. do 29. 10. 2010.
Ponovna javna rasprava (datum objave): 10. 4. 2011.	Ponovni javni uvid održan: od 19. 4. 2011. do 29. 4. 2011.
Ponovna javna rasprava (datum objave): 16. 10. 2011.	Ponovni javni uvid održan: od 24. 10. 2011. do 4. 11. 2011.
Pečat tijela odgovornog za provođenje javne rasprave:	Odgovorna osoba za provođenje javne rasprave: Anđelka Tomljanović, dipl.ing.
Suglasnost na plan prema članku 97. Zakona o prostornom uređenju i gradnji (NN br. 76/07, 38/09, 55/11, 90/11): klasa: 350-02/11-11/54, ur.broj: 531-06-11-03, datum: 19. 12. 2011.	
Planirana osobna tijela koje je izradio plan: URBANISTIČKI INSTITUT HRVATSKE I.o.o. - Frane Petrića 4, 10000 Zagreb, tel. 014804300, fax. 014812708	
Pečat pravne osobe/tijela koje je izradio plan:	Odgovorna osoba: m.sc. Ninoslav Dušper, dipl.ing.arh.
Odgovorni voditelj izrade plana: Terezija Mirković Bertković, dipl.ing.arh.	
Štućni tim u izradi plana: Terezija Mirković Bertković, dipl.ing.arh.   Vladimír Tušek, dipl.ing.arh.   Laura Vitasović-Vogčić, dipl.ing.grad.   Marjan Prus, dipl.iur.   Anja Senjanović, dipl.ing.arh.   Mladen Karadžić, ing.grad.   Dian Vulić, ing.grad.   Juraj Dušper, dipl.oeoc.   Vedran Občan, dipl.ing.arh.   Goran Maček, dipl.ing.prom.   Nataša Avakumović, dipl.ing.u.k.	Pečat predstavničkog tijela: Zeljko Nekić
Pečat predstavničkog tijela:	Pečat nadležnog tijela:
Istovjetnost ovog prostornog plana s izvornikom ovjerava:	Pečat nadležnog tijela:





**0. GRANICE**

- TERRITORIJALNE I STATISTIČKE GRANICE**
- ŽUPANIJSKA GRANICA
  - OPĆINSKA / GRAĐEVINSKA GRANICA
  - GRANICA NASELJA
- OSTALE GRANICE**
- GRAĐEVINSKO PODRUČJE - IZGRAĐENI DIO
  - GRAĐEVINSKO PODRUČJE - NEIZGRAĐENI DIO

**1. KORIŠTENJE I NAMJENA  
PROSTORA / POVRŠINA**

**1.2. PROSTORI / POVRŠINE ZA RAZVOJ  
I UREĐENJE**

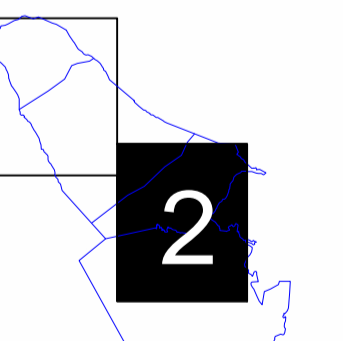
- 1.2.1. RAZVOJ I UREĐENJE PROSTORA /  
POVRŠINA NASELJA**
- IZGRAĐENI DIO GRAĐEVINSKOG PODRUČJA NASELJA
  - NEIZGRAĐENI I NEUREĐENI DIO GRAĐEVINSKOG PODRUČJA NASELJA
  - NEIZGRAĐENI I UREĐENI DIO GRAĐEVINSKOG PODRUČJA NASELJA
- 1.2.2. RAZVOJ I UREĐENJE PROSTORA /  
POVRŠINA IZVAN NASELJA**

- 1.3.1. CESTOVNI PROMET**
- LOKALNA CESTA
  - NERAZVJSTANA CESTA

**3. UVJETI KORIŠTENJA I  
ZAŠTITE PROSTORA**

**3.1. UVJETI KORIŠTENJA  
3.1.1. PODRUČJA POSEBNIH UVJETA  
KORIŠTENJA**

- REGISTRIRANO  
EVIDENCIJNO  
ZAŠTITNO**
- ZAŠTIĆENI DIOLOVI PRIRODE**
- PP PARK PRIRODE
- POVUŠESNI SKLOPI I GRAĐEVINA**
- + SAKRALNA GRAĐEVINA  
03.1 - sagrađena ili u izradi
- 3.2. PODRUČJA PRIMJENE POSEBNIH  
MJERA UREĐENJA I ZAŠTITE**
- 3.2.3. PODRUČJA I DIOLOVI PRIMJENE PLANSKIH  
MJERA ZAŠTITE**
- OBLAVAT OBAVEZNE IZRADJE URBANISTIČKOG  
PLANA UREĐENJA



Županija: LIČKO-SENSKA ŽUPANIJA	
Grad: GRAD SENJ	
Naziv prostornog plana: IZMJENE I DOPUNE PROSTORNOG PLANA UREĐENJA GRADA SENJA	
Broj radnog naloga: 10022	Dokumentacijski broj: 1333
Naziv kartografskog prikaza: GRAĐEVINSKA PODRUČJA NASELJA - K.O. MELNICE	
Broj kartografskog prikaza: 4.8.2.	Mjerilo kartografskog prikaza: 1:5000
Osobla o izradi (izmjena i dopuna Prostornog plana uređenja Grada Senja): Službeni glasnik Grada Senja br. 15/07	Osobla o donoenju (izmjena i dopuna Prostornog plana uređenja Grada Senja): Službeni glasnik Grada Senja br. 11/2
Javna rasprava (datum objave): 1. 10. 2010.	Javni uvid održan: od 12. 10. 2010. do 29. 10. 2010.
Ponovna javna rasprava (datum objave): 10. 4. 2011.	Ponovni javni uvid održan: od 19. 4. 2011. do 29. 4. 2011.
Ponovna javna rasprava (datum objave): 16. 10. 2011.	Ponovni javni uvid održan: od 24. 10. 2011. do 4. 11. 2011.
Pečat tijela odgovornog za provođenje javne rasprave:	Odgovorna osoba za provođenje javne rasprave: Anđelka Tomljanović, dipl. ing.
ime, prezime i popis	
Suglasnost na plan prema članku 87. Zakona o prostornom uređenju i gradnji (NN br. 78/07, 38/09, 55/11, 90/11): Klasa: 350-02/11-1/54, Ur.broj: 531-06-11-03, datum: 19. 12. 2011.	
Pravna osoba/tijelo koje je izradilo plan: URBANISTIČKI INSTITUT HRVATSKE d.o.o. Frane Petrića 4, 10000 Zagreb, tel. 0114804300, fax. 0114812708	
Pečat pravne osobe/tijela koje je izradilo plan:	
Odgovorna osoba: mr.sc. Nenad Duser, dipl. ing. arh.	
ime, prezime i popis	
Odgovorni voditelj izrade plana: Terezijski Miković Berković, dipl. ing. arh.	
Službeni tim u izradi plana: Terezijski Miković Berković, dipl. ing. arh. Vladimir Tutek, dipl. ing. arh. Laura Vitasović-Vrgić, dipl. ing. grad. Marjan Prus, dipl. jur. Arne Senjanović, dipl. ing. arh. Mladen Kardum, ing. grad. Dean Vučić, ing. geod. Juraj Duser, dipl. oec. Vedran Oberan, dipl. ing. arh. Gordana Maček, dipl. ing. prom. Nataša Avakumović, dipl. ing. u.k.	
Pečat predstavničkog tijela:	
Predsjednik predstavničkog tijela: Željko Nekić	
ime, prezime i popis	
Istovjetnost ovog prostornog plana s izvornikom ovjersava:	
Pečat nadležnog tijela:	
ime, prezime i popis	