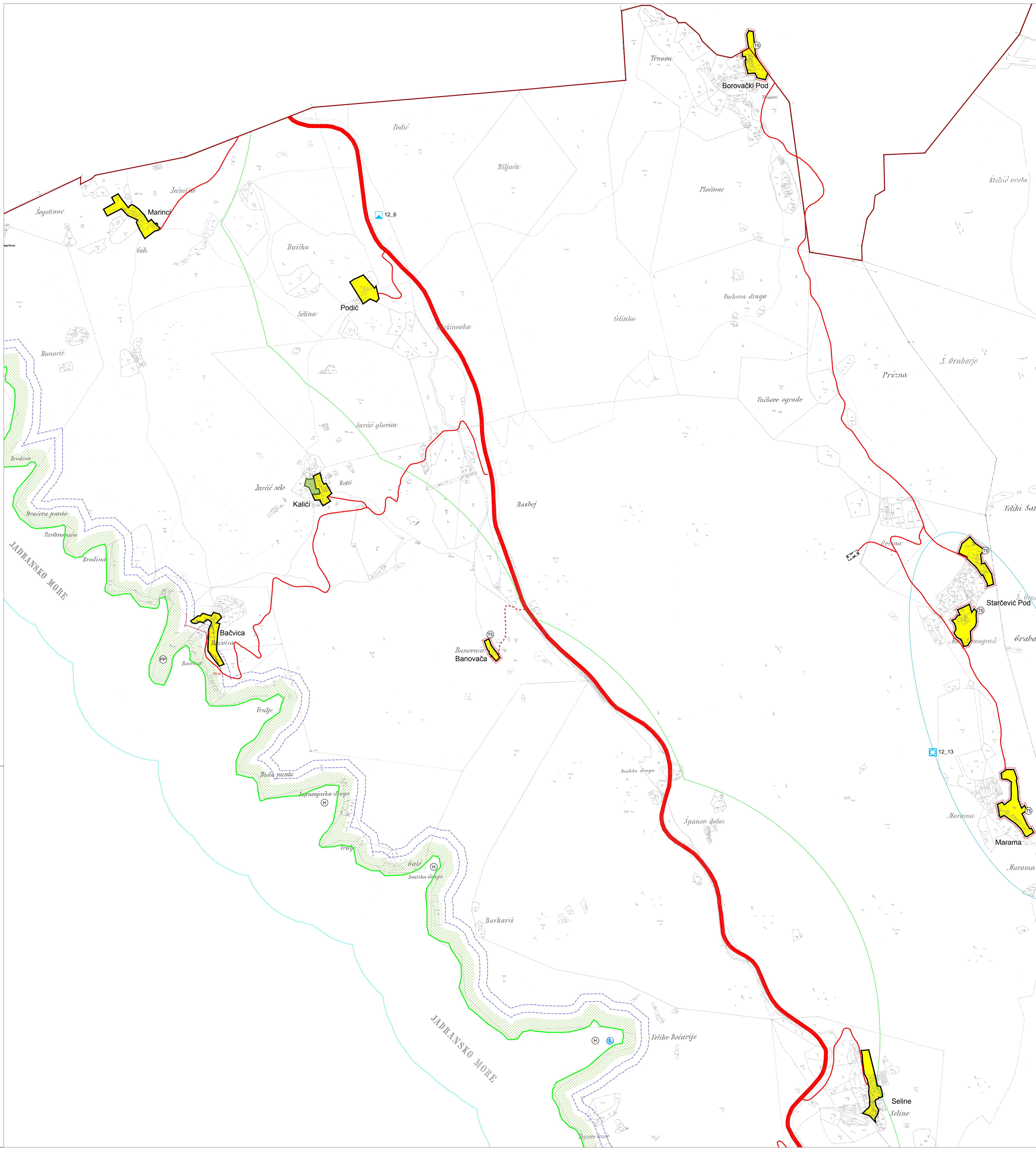
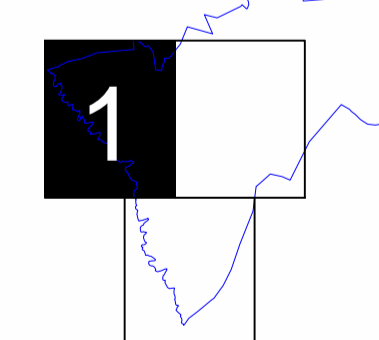


<b>0. GRANICE</b>	
TERITORIJALNE I STATISTIČKE GRANICE	
	ŽUPANIJSKA GRANICA
	OPĆINSKA / GRADSKA GRANICA
	GRANICA NASELJA
OSTALE GRANICE	
	GRADEVINSKO PODRUČJE - IZGRADENI DIO
	GRADEVINSKO PODRUČJE - NEIZGRADENI DIO
	GRADEVINSKO PODRUČJE - etno - etno sate (TS)
<b>1. KORIŠTENJE I NAMJENA PROSTORA I POVRŠINA</b>	
<b>1.2. PROSTORI / POVRŠINE ZA RAZVOJ I UREĐENJE</b>	
<b>1.2.1. RAZVOJ I UREĐENJE PROSTORA / POVRŠINA NASELJA</b>	
	IZGRADENI DIO GRADEVINSKOG PODRUČJA NASELJA
	NEIZGRADENI I UREĐENI DIO GRADEVINSKOG PODRUČJA NASELJA
<b>1.2.2. RAZVOJ I UREĐENJE PROSTORA / POVRŠINA IZVAN NASELJA</b>	
	UGOSTITELJSKO TURISTIČKA NAMJENA
	UGOSTITELJSKA (AMBAKULTURA)
<b>1.3. INFRASTRUKTURNI SUSTAV</b>	
<b>1.3.1. CESTOVNI PROMET</b>	
	DRŽAVNA CESTA
	NERAZVRSTIENA CESTA
<b>1.3.3. POMORSKI PROMET</b>	
	MORSKA LUKA POSEBNE NAMJENE
<b>3. UVJETI KORIŠTENJA I ZAŠTITE PROSTORA</b>	
<b>3.1. UVJETI KORIŠTENJA</b>	
<b>3.1.1. PODRUČJA POSEBNIH UVJETA KORIŠTENJA</b>	
REGISTRIRANO	
	ZAŠTITENI DIOLOVI PRIRODE
	PARK PRIRODE
ARHEOLOŠKA BAŠTINA	
	ARHEOLOŠKI POJEDINAČNI LOKALITET - NOPREDNI
	12_6 - Istarsko županijsko - Podić
ETNOLOŠKA BAŠTINA	
	ETNOLOŠKO PODRUČJE
	12_13 - Istarsko županijsko - Marama
<b>3.2. PODRUČJA PRIMJENE POSEBNIH MJERA UREĐENJA I ZAŠTITE</b>	
<b>3.2.3. PODRUČJA I DIOLOVI PRIMJENE PLANSKIH MJERA ZAŠTITE</b>	
	ZAŠTITENI OBALNI POJAS (ZOP) LINIJA 300m OD OBALE (na moru)
	ZAŠTITENI OBALNI POJAS (ZOP) LINIJA 100m OD OBALE (na kopnu)
	OGRAĐENIJA OGRADNOSTI U ZOP-u LINIJE 100m OD OBALE
	100 m
	50 m
	70 m
<p>Županija: LIČKO-SENJSKA ŽUPANIJA</p> <p>Grad: GRAD SENJA</p> <p>Naziv prostornog plana: IZMJENE I DOPUNE PROSTORNOG PLANA UREĐENJA GRADA SENJA</p> <p>Broj radnog naloga: 10022 Dokumentacijski broj: 1333</p> <p>Naziv kartografskog prikaza: GRADEVINSKA PODRUČJA NASELJA - K.O. PRIZNA</p> <p>Broj kartografskog prikaza: 4.7.1. Mjerilo kartografskog prikaza: 1:5000</p> <p>Odluka o izradi Izmjena i dopuna Prostornog plana uređenja Grada Senja: Službeni glasnik Grada Senja br. 15/07</p> <p>Odluka o donošenju Izmjena i dopuna Prostornog plana uređenja Grada Senja: Službeni glasnik Grada Senja br. 11/12</p> <p>Javna rasprava (datum objave): 1. 10. 2010. Javni uvid otklanjanje: od 12. 10. 2010. do 29. 10. 2010.</p> <p>Ponovna javna rasprava (datum objave): 10. 4. 2011. Ponovni javni uvid otklanjanje: od 19. 4. 2011. do 29. 4. 2011.</p> <p>Ponovna javna rasprava (datum objave): 16. 10. 2011. Ponovni javni uvid otklanjanje: od 24. 10. 2011. do 4. 11. 2011.</p> <p>Pečat tijela odgovornog za provođenje javne rasprave: </p> <p>Odgovorna osoba za provođenje javne rasprave: Anđelka Tomljanović, dipl.ing.</p> <p>Suglasnost na plan prema članku 87. Zakona o prostornom uređenju i gradnji (NN br. 76/07, 38/09, 55/11, 90/11): Masa: 350-02/11-11/54, ur.broj: 531-06-11-03, datum: 19. 12. 2011.</p> <p>Prijava osobe/tijela koje je izradilo plan: URBANISTIČKI INSTITUT HRVATSKE d.o.o. Frane Petrića 4, 10000 Zagreb, tel. 0114854300, fax. 0114812708</p> <p>Pečat pravne osobe/tijela koje je izradilo plan: </p> <p>Odgovorna osoba: mr.sc. Ninoslav Dušper, dipl.ing.arh.</p> <p>Odgovorni voditelj izrade plana: Terezija Mirković Berković, dipl.ing.arh.</p> <p>Stručni tim u izradi plana: Terezija Mirković Berković, dipl.ing.arh. Vladimir Tutek, dipl.ing.arh. Laura Vitasović-Vojnić, dipl.ing.grad. Marijan Prus, dipl.iur. Anja Senjanović, dipl.ing.arh. Mladen Karžum, ing.grad. Dean Vučić, ing.grad. Juraj Dušper, dipl.oeoc. Vedran Obernar, dipl.ing.arh. Gordana Matok, dipl.ing.prom. Natasa Avakumović-dipl.ing.u.k. Predsjednik predstavničkog tijela: Zeljko Nekić</p> <p>Pečat predstavničkog tijela: </p> <p>Istovjetnost ovog prostornog plana s izvornikom ovjerava: Pečat radničkog tijela: </p> <p>ime, prezime i potpis: </p>	



**0. GRANICE**

- TERRITORIJALNE I STATISTIČKE GRANICE**
- ŽUPANIJSKA GRANICA
  - OPĆINSKI / GRADSKA GRANICA
  - GRANICA NASELJA
- OSTALE GRANICE**
- GRAĐEVINSKO PODRUČJE - UZGRADENI DIO
  - GRAĐEVINSKO PODRUČJE - NEUZGRADENI DIO
  - - - GRAĐEVINSKO PODRUČJE - VEŠTAČKI NALAZ (TS)

**1. KORIŠTENJE I NAMJENA PROSTORA / POVRŠINA**

**1.2. PROSTORI I POVRŠINE ZA RAZVOJ I UREĐENJE**

- 1.2.1. RAZVOJ I UREĐENJE PROSTORA / POVRŠINA NASELJA**
- UZGRADENI DIO GRAĐEVINSKOG PODRUČJA NASELJA
  - NEUZGRADENI I NEUREĐENI DIO GRAĐEVINSKOG PODRUČJA NASELJA
  - NEUZGRADENI I UREĐENI DIO GRAĐEVINSKOG PODRUČJA NASELJA

**1.2.2. RAZVOJ I UREĐENJE PROSTORA / POVRŠINA IZVAN NASELJA**

- POSTROJE**
- T UGOSTITELJSKO TURISTIČKA NAMJENA (12.1 - turistička namjena, 12.2 - restorani, 12.3 - restorani)
  - H UŽIVALIŠTA (AKVAKULTURA)
  - R ŠPORTSKO REKREACIJSKA NAMJENA (12.6 - sportski objekti, 12.7 - sportski objekti)

**1.3. INFRASTRUKTURNI SUSTAV**

**1.3.1. CESTOVNI PROMET**

- POSTROJE**
- DRŽAVNA CESTA
  - - - NEKVALIFIKIRANA CESTA

**1.3.3. POMORSKI PROMET**

- POSTROJE**
- MORSKA LUKA ŽUPANIJSKOG ZNAČAJA
  - MORSKA LUKA POSEBNE NAMJENE
  - LUČKO PODRUČJE LUKE OTVORENE ZA JAVNI PROMET

**3. UVJETI KORIŠTENJA I ZAŠTITE PROSTORA**

**3.1. UVJETI KORIŠTENJA**

**3.1.1. PODRUČJA POSEBNIH UVJETA KORIŠTENJA**

- REGISTRIRANO**
- PP ZAŠTIĆENI DIJELOVI PRIRODE
  - PP PARK PRIRODE

**ARHEOLOŠKA BAŠTINA**

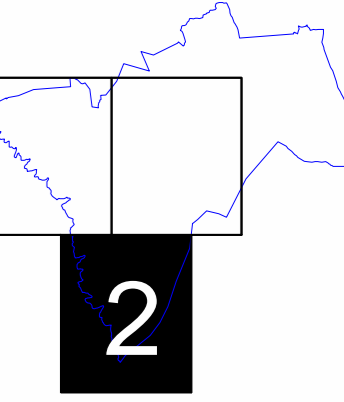
- ARHEOLOŠKI POJEDINAČNI LOKALITET - KOPNENI
- 12.9 - gradina Prizna
- 12.9 - lokalitet Gulae Zidine
- ARHEOLOŠKI POJEDINAČNI LOKALITET - POMORSKI
- 12.9 - Mala Javorina, gradina

**POVJESNI SKLOP I GRAĐEVINA**

- CIVILNA GRAĐEVINA
- 12.2 - katolika Prizna
- 12.10 - Karaula, ostaci fortifikacije
- SAKRALNA GRAĐEVINA
- 12.3 - kapela sv. Ante
- 12.4 - kapela sv. Ivana
- 12.7 - ostaci sv. Ivana s grobljem

**3.2. PODRUČJA PRIMJENE POSEBNIH MJERA UREĐENJA I ZAŠTITE**

- 3.2.3. PODRUČJA I DIJELOVI PRIMJENE PLANSKIH MJERA ZAŠTITE**
- URBANISTIČKI PLAN UREĐENJA
  - ZAŠTIĆENI OBALNI POJAS (ZOP) LINIJA 500m OD OBALE (na moru)
  - ZAŠTIĆENI OBALNI POJAS (ZOP) LINIJA 100m OD OBALE (na kopnu)
  - 100 m OGRANIČENJA DOKAZANOSTI U ZOP-u
  - 70 m LINIJE 70/100m OD OBALE



2

Zupanija:	LUČKO-SENJSKA ŽUPANIJA
Grad:	GRAD SENJ
Naziv prostornog plana:	IZMJENE I DOPUNE PROSTORNOG PLANA UREĐENJA GRADA SENJA
Broj radnog naloga:	10022 Dokumentacijski broj: 1333
Naziv kartografskog prikaza:	GRAĐEVINSKA PODRUČJA NASELJA - K.O. PRIZNA
Broj kartografskog prikaza:	4.7.2. Mjerilo kartografskog prikaza: 1:5000
Odluka o izradi izmjena i dopuna Prostornog plana uređenja Grada Senja: Službeni glasnik Grada Senja br. 15/07	Odluka o donošenju izmjena i dopuna Prostornog plana uređenja Grada Senja: Službeni glasnik Grada Senja br. 1/12
Javna rasprava (datum objave): 1. 10. 2010.	Javni uvid održan: od 12. 10. 2010. do 29. 10. 2010.
Ponovna javna rasprava (datum objave): 10. 4. 2011.	Ponovni javni uvid održan: od 19. 4. 2011. do 29. 4. 2011.
Ponovna javna rasprava (datum objave): 16. 10. 2011.	Ponovni javni uvid održan: od 24. 10. 2011. do 4. 11. 2011.
Pečat tijela odgovornog za provođenje javne rasprave:	Odgovorna osoba za provođenje javne rasprave: Anđelka Tomljanović, dipl.ing.
Suglasnost na plan prema članku 97. Zakona o prostornom uređenju i gradnji (NN br. 78/07, 38/09, 55/11, 90/11): Klasa: 350-02/11-1154, ur.broj: 531-06/11-03, datum: 19. 12. 2011.	
Prijava osobe/tijela koje je izradilo plan: URBANISTIČKI INSTITUT HRVATSKJE d.o.o. Franje Petrića 4, 10000 Zagreb, tel. 0114804300, fax. 0114812708	
Pečat pravne osobe/tijela koje je izradilo plan:	Odgovorna osoba: mr.sc. Nikolaev Dušper, dipl.ing.arh.
Odgovorni voditelj izrade plana: Terezija Mirković Berković, dipl.ing.arh.	
Službeni tim u izradi plana: Terezija Mirković Berković, dipl.ing.arh. Vladimir Tutek, dipl.ing.arh. Laura Vitasović-Vojnić, dipl.ing.grad. Marjan Prus, dipl.iur. Anita Senjanović, dipl.ing.arh. Mladen Karđum, ing.grad. Dean Vučić, ing.geod. Marjan Prus, dipl.iur. Vedran Čerčan, dipl.ing.arh. Goran Mlačić, dipl.ing.prom. Nataša Anđelić, dipl.ing.u.k.	
Pečat predstavničkog tijela: Zeljko Nešić	
Istovjetnost ovog prostornog plana s izvornikom ovjerava:	Pečat nadležnog tijela:

**0. GRANICE**

- TERITORIJALNE I STATISTIČKE GRANICE
- ŽUPANIJSKA GRANICA
  - OPĆINSKA / GRADSKA GRANICA
  - GRANICA NASELJA

**OSTALE GRANICE**

- GRAĐEVINSKO PODRUČJE - IZGRADENI DIO
- GRAĐEVINSKO PODRUČJE - NEIZGRADENI DIO
- GRAĐEVINSKO PODRUČJE - otro - eka sreb (TS)

**1. KORIŠTENJE I NAMJENA  
PROSTORA / POVRŠINA**

**1.2. PROSTORI I POVRŠINE ZA RAZVOJ  
I UREĐENJE**

**1.2.1. RAZVOJ I UREĐENJE PROSTORA /  
POVRŠINA NASELJA**

- IZGRADENI DIO GRAĐEVINSKOG PODRUČJA NASELJA

**1.2.2. RAZVOJ I UREĐENJE PROSTORA /  
POVRŠINA IZVAN NASELJA**

- POSTOJEĆE
- PUNOVANNO
  - LIKOSTITELJSKO TURISTIČKA NAMJENA  
otro - eka sreb TS

**1.3. INFRASTRUKTURNI SUSTAV**

**1.3.1. CESTOVNI PROMET**

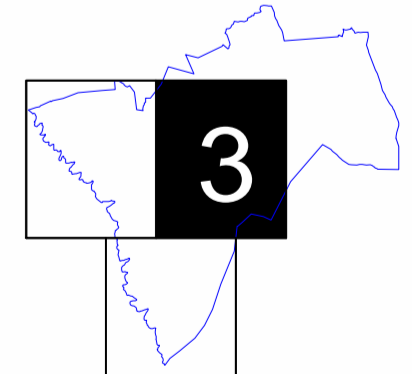
- POSTOJEĆE
- DRŽAVNA CESTA
  - NERAZVRSTANA CESTA

**3. UVJETI KORIŠTENJA I  
ZAŠTITE PROSTORA**

**3.1. UVJETI KORIŠTENJA**

**3.1.1. PODRUČJA POSEBNIH UVJETA  
KORIŠTENJA**

- REGISTRIRANO  
EVIDENCIJANO  
ZAŠTITNO
- ZAŠTICENI DIOLOVI PRIRODE
    - PARK PRIRODE
  - ARHEOLOŠKA BAŠTINA
    - ARHEOLOŠKI POJEDINAČNI LOKALITET - KOPNENI  
12\_11 - gornja pod Smolčkom
  - POVLESNI SKLOPI I GRAĐEVINA
    - SAKRALNA GRAĐEVINA  
12\_12 - crkvice sv. Jakov i Cesarice
  - ETNOLOŠKA BAŠTINA
    - ETNOLOŠKO PODRUČJE  
12\_13 - Starčević Pod - Marama  
12\_14 - Vrata - Jurčić Dolac - Starčević Dolac - Mliništa



Županija: Grad:	LIČKO-SENSKA ŽUPANIJA GRAD SENJ	
Naziv prostornog plana:	IZMJENE I DOPUNE PROSTORNOG PLANA UREĐENJA GRADA SENJA	
Broj radnog naloga:	10022	Dokumentacijski broj: 1333
Naziv kartografskog prikaza:	GRAĐEVINSKA PODRUČJA NASELJA - K.O. PRIZNA	
Broj kartografskog prikaza:	4.7.3.	Mjerilo kartografskog prikaza: 1:5000
Odluka o izradi Izmjena i dopuna Prostornog plana uređenja Grada Senja: Službeni glasnik Grada Senja br. 150/7		Odluka o donošenju Izmjena i dopuna Prostornog plana uređenja Grada Senja: Službeni glasnik Grada Senja br. 11/2
Javna rasprava (datum objave): 1. 10. 2010.		Javni uvid održan: od 12. 10. 2010. do 29. 10. 2010.
Ponovna javna rasprava (datum objave): 10. 4. 2011.		Ponovni javni uvid održan: od 19. 4. 2011. do 29. 4. 2011.
Ponovna javna rasprava (datum objave): 16. 10. 2011.		Ponovni javni uvid održan: od 24. 10. 2011. do 4. 11. 2011.
Pečat tijela odgovornog za provođenje javne rasprave:		Odgovorna osoba za provođenje javne rasprave: Anđelka Tomjanović, dipl.ing.
Suglasnost na plan prema članku 97. Zakona o prostornom uređenju i gradnji (NN br. 78/07, 38/09, 55/11, 90/11): Izjava: 309/09/11/154, ur. broj: 531/06/11-03, datum: 19. 12. 2011.		
Pravna osoba/tijelo koje je izradilo plan: Pečat pravne osobe/tijela koje je izradilo plan:	URBANISTIČKI INSTITUT HRVATSKE d.o.o. Frane Petića 4, 10000 Zagreb, tel. 014804300, fax. 014812708	
Odgovorna osoba: mr.sc. Ninoslav Dusper, dipl.ing.arh.		
Odgovorni voditelj izrade plana: Terezija Mirković Berković, dipl.ing.arh.		
Stručni tim u izradi plana: Terezija Mirković Berković, dipl.ing.arh. Anja Senjarić, dipl.ing.arh. Vedran Oberan, dipl.ing.arh.	Vladimir Tusek, dipl.ing.arh. Mladen Kardum, ing.grad. Gordan Maček, dipl.ing.prom.	Laura Vlasović-Vojnić, dipl.ing.grad. Marjan Prus, dipl.lur. Jura Dusper, dipl.peco. Nataša Avakumović, dipl.ing.u.k.
Pečat predstavničkog tijela:		Predsjednik predstavničkog tijela: Zeljko Nekić
Istovjetnost ovog prostornog plana s izvornikom ovjersava:		Pečat nadležnog tijela:

# 0. GRANICE

# 1. KORIŠTENJE I NAMJENA PROSTORA / POVRŠINA

## 1.2. PROSTORI / POVRŠINE ZA RAZVOJ I UREĐENJE

### 1.2.1. RAZVOJ I UREĐENJE PROSTORA / POVRŠINA NASELJA

 IZGRAĐENI DIO GRAĐEVINSKOG PODRUČJA NASELJA




## 1.3. INFRASTRUKTURNI SUSTAV

### 1.3.1. CESTOVNI PROMET




 ŽUPANIJSKA CESTA

 NERAZVRSTANA CESTA

### TERITORIJALNE I STATISTIČKE GRANICE

-  ŽUPANIJSKA GRANICA
-  OPĆINSKA / GRADSKA GRANICA
-  GRANICA NASELJA

### OSTALE GRANICE

-  GRAĐEVINSKO PODRUČJE - IZGRAĐENI DIO
-  GRAĐEVINSKO PODRUČJE - NEIZGRAĐENI DIO
-  GRAĐEVINSKO PODRUČJE - etno - eko selo (T5)

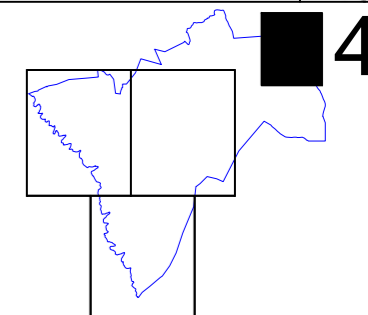
# IZMJENE I DOPUNE PROSTORNOG PLANA UREĐENJA GRADA SENJA

## 4. GRAĐEVINSKA PODRUČJA NASELJA



0 50 100 200 m

MJERILO 1 : 5000



Županija: LIČKO-SENJSKA ŽUPANIJA  
 Grad: GRAD SENJ

Naziv prostornog plana: IZMJENE I DOPUNE PROSTORNOG PLANA UREĐENJA GRADA SENJA

Broj radnog naloga: 10022 Dokumentacijski broj: 1333

Naziv kartografskog prikaza: GRAĐEVINSKA PODRUČJA NASELJA - K.O. PRIZNA

Broj kartografskog prikaza: 4.7.4. Mjerilo kartografskog prikaza: 1:5000

Odluka o izradi Izmjena i dopuna Prostornog plana uređenja: Odluka o donošenju Izmjena i dopuna Prostornog plana uređenja  
 Grada Senja: Službeni glasnik Grada Senja br. 15/07 Grada Senja: Službeni glasnik Grada Senja br. 1/12

Javna rasprava (datum objave): 1. 10. 2010. Javni uvid održan: od 12. 10. 2010. do 29. 10. 2010.  
 Ponovna javna rasprava (datum objave): 10. 4. 2011. Ponovni javni uvid održan: od 19. 4. 2011. do 29. 4. 2011.  
 Ponovna javna rasprava (datum objave): 16. 10. 2011. Ponovni javni uvid održan: od 24. 10. 2011. do 4. 11. 2011.

Pečat tijela odgovornog za provođenje javne rasprave: Odgovorna osoba za provođenje javne rasprave:  
 Anđelka Tomljanović, dipl.ing.

Suglasnost na plan prema članku 97. Zakona o prostornom uređenju i gradnji (NN br. 76/07, 38/09, 55/11, 90/11):  
 klasa: 350-02/11-11/54, ur.broj: 531-06-11-03, datum: 19. 12. 2011.

Pravna osoba/tijelo koje je izradilo plan: URBANISTIČKI INSTITUT HRVATSKE d.o.o. Frane Petrića 4, 10000 Zagreb, tel. 01/4804300, fax. 01/4812708

Pečat pravne osobe/tijela koje je izradilo plan: Odgovorna osoba:  
 mr.sc. Ninoslav Dusper, dipl.ing.arh.

Odgovorni voditelj izrade plana: Terezija Mirković Berković, dipl.ing.arh.

Stručni tim u izradi plana:  
 Terezija Mirković Berković, dipl.ing.arh. Vladimir Tutek, dipl.ing.arh. Laura Vitasović-Vojnić, dipl.ing.građ. Marijan Prus, dipl.iur.  
 Ante Senjanović, dipl.ing.arh. Mladen Kardum, ing.građ. Dean Vučić, ing.geod. Juraj Dusper, dipl.oec.  
 Vedran Oberan, dipl.ing.arh. Gordan Maček, dipl.ing.prom. Nataša Avakumović, dipl.ing.u.k.

Pečat predstavničkog tijela: Predsjednik predstavničkog tijela:  
 Željko Nekić

Istovjetnost ovog prostornog plana s izvornikom ovjerava: Pečat nadležnog tijela:

ime, prezime i potpis

Jovanović Padež

T5

