

- 0. GRANICE**
- TERITORIJALNE I STATISTIČKE GRANICE
 - ŽUPANIJSKA GRANICA
 - OPĆINSKA I GRAĐSKA GRANICA
 - GRANICA NASELJA
 - OSTALE GRANICE
 - GRAĐEVINSKO PODRUČJE - IZGRADENI DIO
 - GRAĐEVINSKO PODRUČJE - NEIZGRADENI DIO

1. KORIŠTENJE I NAMJENA PROSTORA / POVRŠINA

1.2. PROSTORI I POVRŠINE ZA RAZVOJ I UREĐENJE

- 1.2.1. RAZVOJ I UREĐENJE PROSTORA / POVRŠINA NASELJA**
- IZGRADENI DIO GRAĐEVINSKOG PODRUČJA NASELJA
 - NEIZGRADENI I NEUREĐENI DIO GRAĐEVINSKOG PODRUČJA NASELJA
 - NEIZGRADENI I UREĐENI DIO GRAĐEVINSKOG PODRUČJA NASELJA

- 1.2.2. RAZVOJ I UREĐENJE PROSTORA / POVRŠINA IZVAN NASELJA**
- SPORTSKO REKREACIJSKA NAMJENA
 - JAVNE ZELENE POVRŠINE

1.3. INFRASTRUKTURNI SUSTAV

- 1.3.1. CESTOVNI PROMET**
- DRŽAVNA CESTA
 - ŽUPANIJSKA CESTA
 - LOKALNA CESTA
 - NERAZVRSTANA CESTA

- 1.3.3. POMORSKI PROMET**
- MORSKA LUKA ŽUPANIJSKOG ZNAČAJA
 - MORSKA LUKA LOKALNOG ZNAČAJA
 - LUČKO PODRUČJE LUKE OTVORENE ZA JAVNI PROMET

3. UVJETI KORIŠTENJA I ZAŠTITE PROSTORA

3.1. UVJETI KORIŠTENJA

- 3.1.1. PODRUČJA POSEBNIH UVJETA KORIŠTENJA**
- ZASTIČENI DIOLOVI PRIRODE
 - NACIONALNI PARK
 - PARK PRIRODE
 - ZNAČAJNI KRAJOLJAZ

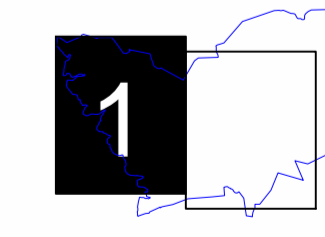
- ARHEOLOŠKA BASTINA**
- ARHEOLOŠKI POJEDINAČNI LOKALITET - KOPNENI
 - ARHEOLOŠKI POJEDINAČNI LOKALITET - POMORSKI
 - SAKRALNA BASTINA - POVIJEŠNA LOKALITA

- POVIJEŠNA GRADITELJSKA CIJELINA**
- POULURBANO NASELJE
 - SEOSKA NASELJA

- POVIJEŠNI SKLOPI I GRAĐEVINA**
- CIVILNA GRAĐEVINA
 - SAKRALNA GRAĐEVINA

3.2. PODRUČJA PRIMJENE POSEBNIH MJERA UREĐENJA I ZAŠTITE

- 3.2.3. PODRUČJA I DIOLOVI PRIMJENE PLANSKIH MJERA ZAŠTITE**
- URBANISTIČKI PLAN UREĐENJA
 - LINJA 300m OD OBALE (na moru)
 - ZAŠTIĆENI OBLASNI POJAS (ZOP)
 - LINJA 1000m OD OBALE (na kopnu)
 - OGRAĐENJA IZGRADENOSTI U ZOP-u
 - LINJE 70/100m OD OBALE



Županja:	LICKO-SENJSKA ŽUPANIJA
Grad:	GRAD SENJ
Naziv prostornog plana:	IZMJENE I DOPUNE PROSTORNOG PLANA UREĐENJA GRADA SENJA
Broj radnog naloga:	10022
Naziv kartografskog prikaza:	GRAĐEVINSKA PODRUČJA NASELJA - K.O. JABLANAC
Broj kartografskog prikaza:	4.6.1.
Mjerilo kartografskog prikaza:	1:5000
Odluka o izradi i dopuni Prostornog plana uređenja Grada Senja: Službeni glasnik Grada Senja br. 15/07	Odluka o donošenju Izmjena i dopuna Prostornog plana uređenja Grada Senja: Službeni glasnik Grada Senja br. 11/2
Javna rasprava (datum objave): 1. 10. 2010.	Javni uvid odbran: od 12. 10. 2010. do 20. 10. 2010.
Ponovna javna rasprava (datum objave): 10. 4. 2011.	Ponovni javni uvid odbran: od 19. 4. 2011. do 29. 4. 2011.
Ponovna javna rasprava (datum objave): 16. 10. 2011.	Ponovni javni uvid odbran: od 24. 10. 2011. do 4. 11. 2011.
Pečat tijela odgovornog za provođenje javne rasprave:	Odgovorna osoba za provođenje javne rasprave: Anđelka Tomjanović, dipl.ing.
Zuglaznost na plan prema članku 07. Zakona o prostornom uređenju i gradnji (NN br. 76/07, 38/09, 55/11, 90/11); klasa: 350-02/11-1154, ur.broj: 531-06-11-03, datum: 19. 12. 2011.	
Pravna osoba/tijelo koje je izradilo plan: URBANISTIČKI INSTITUT HRVAJSKE D.O.O. Frane Petića 4, 10000 Zagreb, tel: 01-4834300, fax: 01-4812278	Odgovorna osoba: mr.sc. Ninoslav Dušper, dipl.ing.arh.
Pečat pravne osobe/tijela koje je izradilo plan:	
Odgovorni voditelj izrade plana: Tereziya Mirković Berković, dipl.ing.arh.	
Študijski tim u izradi plana: Tereziya Mirković Berković, dipl.ing.arh.; Vladimir Tutak, dipl.ing.arh.; Laura Vlačić-Vojnić, dipl.ing.grad.; Marijan Prus, dipl.iur.; Anje Senjanović, dipl.ing.arh.; Mladen Kardum, ing.grad.; Dean Vučić, ing.grad.; Junaj Dušper, dipl.loecc.; Ivodan Oberan, dipl.ing.arh.; Gordana Madak, dipl.ing.prom.; Nataša Avakumović, dipl.ing.u.k.	Predsjednik predstavničkog tijela: Željko Nekić
Pečat predstavničkog tijela:	
Istovjetnost ovog prostornog plana s izvornikom ovjerava:	Pečat nadležnog tijela:

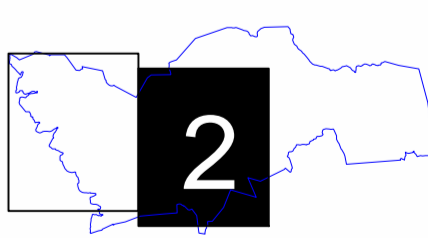
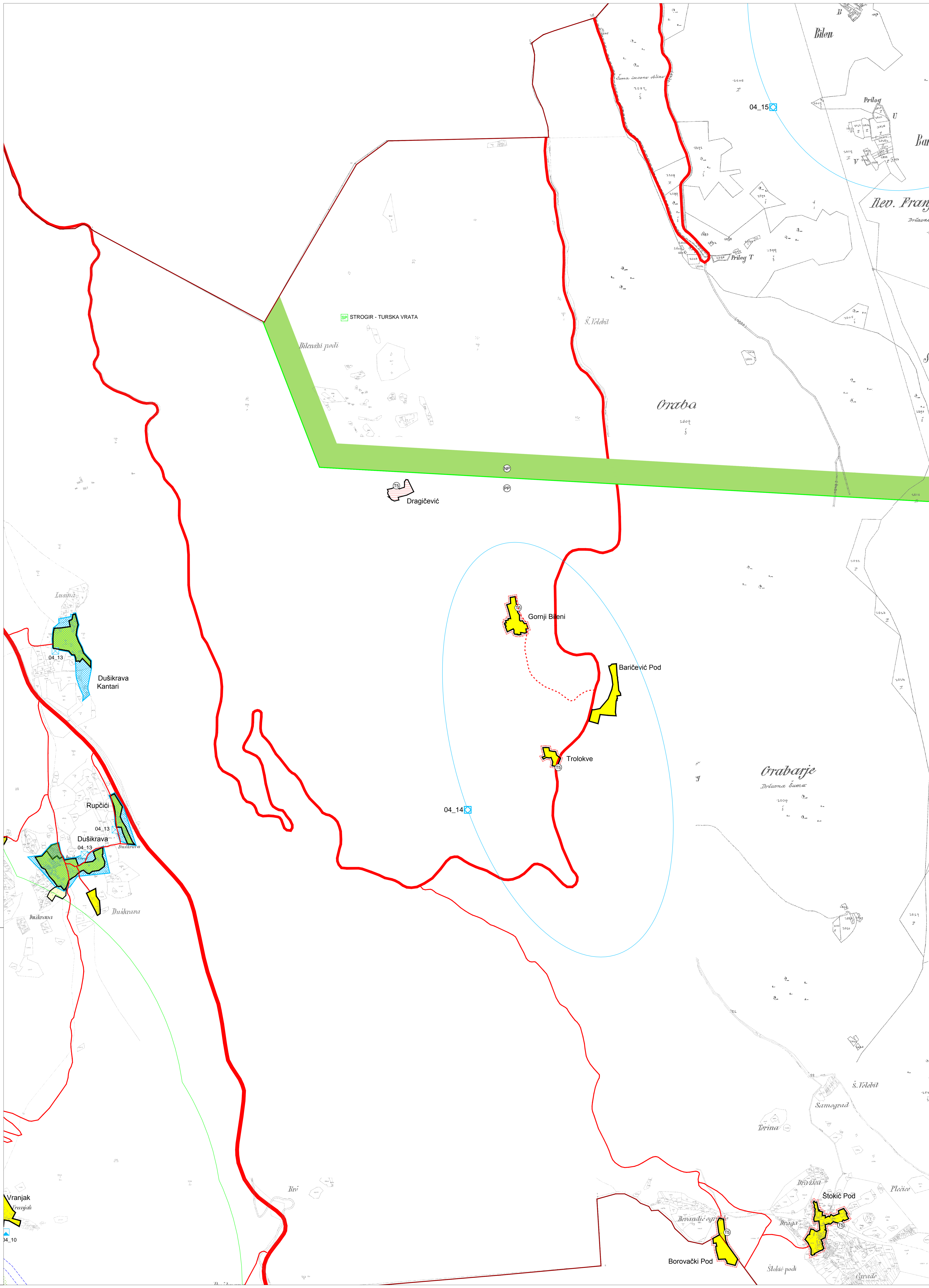
4. GRAĐEVINSKA PODRUČJA NASELJA



- 0. GRANICE**
- TERRITORIJALNE I STATISTIČKE GRANICE
- ŽUPANIJSKA GRANICA
 - OPĆINSKA / GRADSKA GRANICA
 - GRANICA NASELJA
- OSTALE GRANICE
- GRAĐEVINSKO PODRUČJE - IZGRAĐENI DIO
 - GRAĐEVINSKO PODRUČJE - NEIZGRAĐENI DIO
 - GRAĐEVINSKO PODRUČJE - eto - eto 940 (TS)

- 1. KORIŠTENJE I NAMJENA
PROSTORA / POVRŠINA**
- 1.2. PROSTORI I POVRŠINE ZA RAZVOJ
I UREĐENJE**
- 1.2.1. RAZVOJ I UREĐENJE PROSTORA /
POVRŠINA NASELJA
- IZGRAĐENI DIO GRAĐEVINSKOG PODRUČJA NASELJA
- 1.2.2. RAZVOJ I UREĐENJE PROSTORA /
POVRŠINA IZVAN NASELJA
- POSTROJE
- TS UGOĐITELJSKO TURISTIČKA NAMJENA
- 1.3. INFRASTRUKTURNI SUSTAV**
- 1.3.1. CESTOVNI PROMET
- POSTROJE
- DRŽAVNA CESTA
 - ŽUPANIJSKA CESTA
 - NERAZVRSANA CESTA

- 3. UVJETI KORIŠTENJA I
ZAŠTITE PROSTORA**
- 3.1. UVJETI KORIŠTENJA**
- 3.1.1. PODRUČJA POSEBNIH UVJETA
KORIŠTENJA
- REGISTRIRANO
POVRŠINSKO
ZASTIČENO
PROSTORNO
UREĐENJE
- NP ZAŠTIĆENI DIOLOVI PRIRODE
 - NP NACIONALNI PARK
 - PP PARK PRIRODE
- POVRŠINA GRADITELJSKA CIJELINA
- SE SEOSKA NASELJA
04_13 - Dušikrava
- ETNOLOŠKA BAŠTINA
- ET ETNOLOŠKO PODRUČJE
04_14 - Gornji Bilen - Barčevići
04_15 - Mirova - Barčevići Dole



Županija:	LIČKO-SENJSKA ŽUPANIJA
Grad:	GRAD SENJ
Naziv prostornog plana:	IZMJENE I DOPUNE PROSTORNOG PLANA UREĐENJA GRADA SENJA
Broj rednog naloga:	10022
Naziv kartografskog prikaza:	GRAĐEVINSKA PODRUČJA NASELJA - K.O. JABLANAC
Broj kartografskog prikaza:	4.6.2.
Odluka o izradi zemlana i dopuna Prostornog plana uređenja Grada Senja: Službeni glasnik Grada Senja br. 15/07	Odluka o odonošenju zemlana i dopuna Prostornog plana uređenja Grada Senja: Službeni glasnik Grada Senja br. 11/2
Javna rasprava (datum objave): 1. 10. 2010.	Javni uvid održan: od 12. 10. 2010. do 29. 10. 2010.
Ponovna javna rasprava (datum objave): 18. 4. 2011.	Ponovni javni uvid održan: od 19. 4. 2011. do 28. 4. 2011.
Ponovna javna rasprava (datum objave): 18. 10. 2011.	Ponovni javni uvid održan: od 24. 10. 2011. do 4. 11. 2011.
Pečat tijela odgovornog za provođenje javne rasprave:	Odgovorna osoba za provođenje javne rasprave: Anđelka Tomljanović, dipl.ing.
Suglasnost na plan prema članku 87. Zakona o prostornom uređenju i gradnji (NN br. 78/07, 38/08, 55/11, 90/11), klasa: 360-02/11-11/54, ur.broj: 531-06-11-03, datum: 19. 12. 2011.	
Plavna osoba tijelo koje je izradilo plan: URBANSKI INSTITUT HRVATSKÉ s.r.o., Frane Petića 4, 10000 Zagreb, tel: 0114804300, fax: 0114812708	
Pečat pravne osobe/tijela koje je izradilo plan:	Odgovorna osoba: mr.sc. Ninčević Dušper, dipl.ing.arh.
Odgovorni voditelj izrade plana: Tereza Mirković Berković, dipl.ing.arh.	
Štampir tim u izradi plana: Tereza Mirković Berković, dipl.ing.arh. Adele Šerbanović, dipl.ing.arh. Vladimir Tutek, dipl.ing.arh. Mladen Kardum, ing.građ. Gordan Matok, dipl.ing.arh.	Laura Vitezić Vopić, dipl.ing.građ. Dean Vučić, ing.geod. Blažica Avakumović, dipl.ing.u.k.
Pečat predstavničkog tijela:	Prostorski predstavničko tijelo: Željko Nekić
Ispravnost ovog prostornog plana s ovimom objavom:	Pečat nadležnog tijela: