

**0. GRANICE**

- TERITORIJALNE I STATISTIČKE GRANICE
- ŽUPANIJSKA GRANICA
  - OPĆINSKA / GRAĐEVINSKA GRANICA
  - GRANICA NASELJA
- OSTALE GRANICE
- GRAĐEVINSKO PODRUČJE - IZGRADENI DIO
  - GRAĐEVINSKO PODRUČJE - NEIZGRADENI DIO
  - GRAĐEVINSKO PODRUČJE - etno - etno 9490

**1. KORIŠTENJE I NAMJENA  
PROSTORA / POVRŠINA**

**1.2. PROSTORI / POVRŠINE ZA RAZVOJ  
I UREĐENJE**

- 1.2.1. RAZVOJ I UREĐENJE PROSTORA /  
POVRŠINA NASELJA
- IZGRADENI DIO GRAĐEVINSKOG PODRUČJA NASELJA
  - NEIZGRADENI I NEUREĐENI DIO GRAĐEVINSKOG PODRUČJA NASELJA
  - NEIZGRADENI I UREĐENI DIO GRAĐEVINSKOG PODRUČJA NASELJA
- 1.2.2. RAZVOJ I UREĐENJE PROSTORA /  
POVRŠINA IZVAN NASELJA

- POSTOJUĆE
- R1
  - R2
  - H
  - IZOBAJALIŠTA (ARKVAKULTURA)
  - SPORTSKO REKREACIJSKA NAMJENA

**1.3. INFRASTRUKTURNI SUSTAV**  
**1.3.1. CESTOVNI PROMET**

- POSTOJUĆE
- DRŽAVNA CESTA
  - NERAZVRSTANA CESTA
- 1.3.3. POMORSKI PROMET
- MORSKA LUKA LOKALNOG ZNAČAJA
  - LUČKO PODRUČJE LUKE OTVORENE ZA JAVNI PROMET

**3. UVJETI KORIŠTENJA I  
ZAŠTITE PROSTORA**  
**3.1. UVJETI KORIŠTENJA**

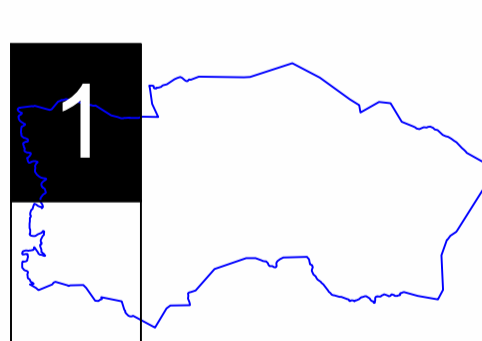
**3.1.1. PODRUČJA POSEBNIH UVJETA  
KORIŠTENJA**

- REGISTRIRANO  
EVOLUTIVNO  
ZAŠTITE
- NP
  - PP
  - SP
  - AR
- ARHEOLOŠKA BAŠTINA
- ARHEOLOŠKI POJEDINAČNI LOKALITET - KOPNENI

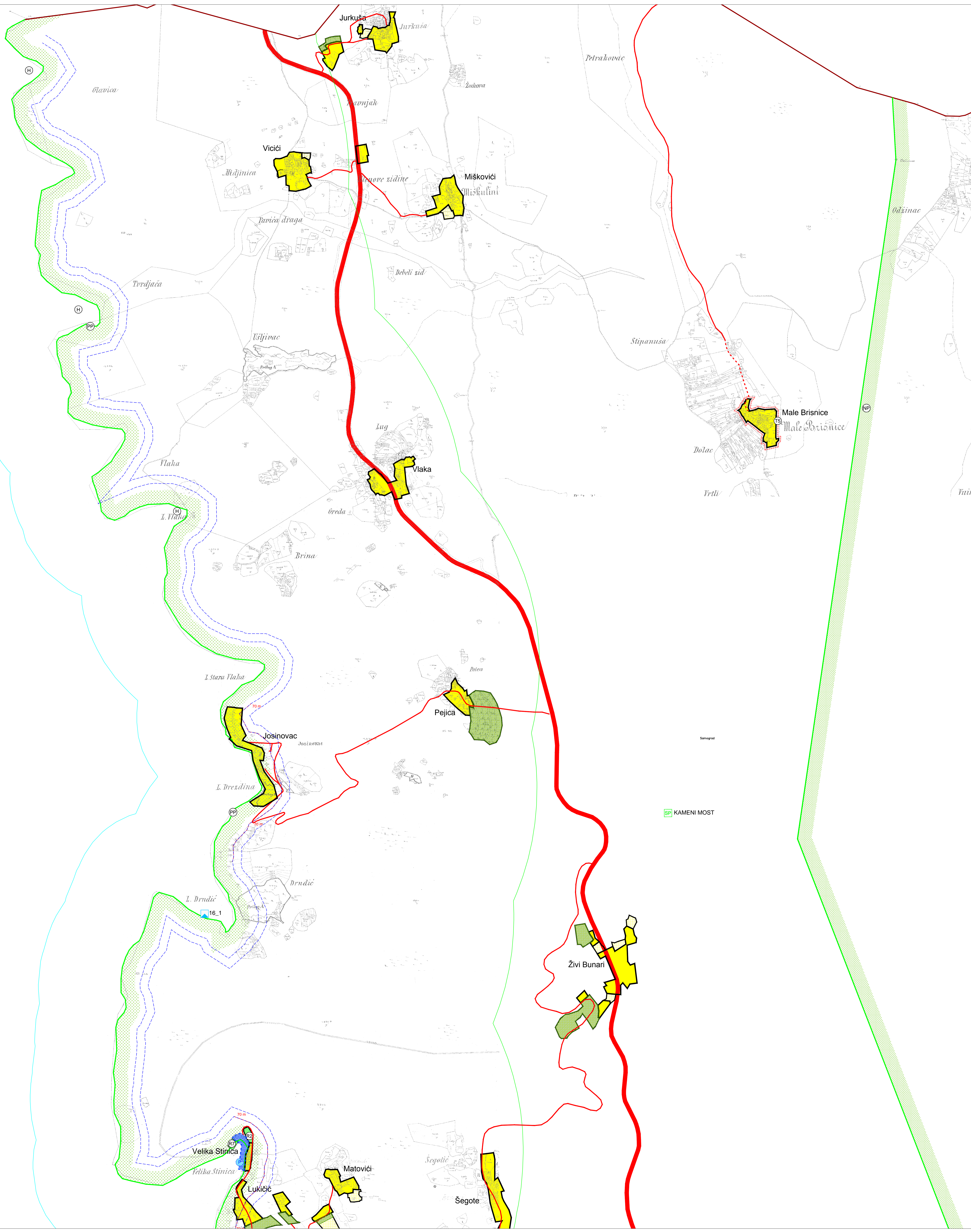
**3.2. PODRUČJA PRIMJENE POSEBNIH  
MJERA UREĐENJA I ZAŠTITE**

**3.2.3. PODRUČJA I DJELOVI PRIMJENE PLANSKIH  
MJERA ZAŠTITE**

- ZAŠTIĆENI OBALNI POJAS (ZOP)  
LINIJA 300m OD OBALE (na moru)
- ZAŠTIĆENI OBALNI POJAS (ZOP)  
LINIJA 1000m OD OBALE (na kopnu)
- OGRANČENJA DOKRABENOSTI U ZOP-u  
LINIJE 70/100m OD OBALE



Županija:	LICKO-SENIJSKA ŽUPANIJA
Grad:	GRAD SENJ
Naziv prostornog plana:	IZMJENE I DOPUNE PROSTORNOG PLANA UREĐENJA GRADA SENJA
Broj radnog naloga:	10022
Broj kartografskog prikaza:	4.5.1.
Broj kartografskog prikaza:	1:5000
Odluka o izradi izmjena i dopuna Prostornog plana uređenja Grada Senja: Službeni glasnik Grada Senja br. 15/07	Odluka o donošenju izmjena i dopuna Prostornog plana uređenja Grada Senja: Službeni glasnik Grada Senja br. 1/12
Javna rasprava (datum objave): 1. 10. 2010.	Javni uvid održan: od 12. 10. 2010. do 29. 10. 2010.
Ponovna javna rasprava (datum objave): 10. 4. 2011.	Ponovni javni uvid održan: od 19. 4. 2011. do 29. 4. 2011.
Ponovna javna rasprava (datum objave): 16. 10. 2011.	Ponovni javni uvid održan: od 24. 10. 2011. do 4. 11. 2011.
Pečat tijela odgovornog za provođenje javne rasprave:	Odgovorna osoba za provođenje javne rasprave: Anđelka Tomljanović, dipl.ing.
Suglasnost na plan prema članku 97. Zakona o prostornom uređenju i gradnji (NN br. 76/07, 38/09, 55/11, 90/11):	Masa: 300/2011-11/54, uz broj: 531/09-11-03, datum: 19. 12. 2011.
Pravna osoba/tijelo koje je izradilo plan:	URBANISTIČKI INSTITUT HRVATSKE d.o.o. Frane Petrića 4, 10000 Zagreb, tel. 014804300, fax. 014812708
Pečat pravne osobe/tijela koje je izradilo plan:	Odgovorna osoba: mr.sc. Ninoslav Dusić, dipl.ing.arh.
Odgovorni voditelj izrade plana:	Terezija Mrković Berčević, dipl.ing.arh.
Stručni tim u izradu plana:	Terezija Mrković Berčević, dipl.ing.arh. Vladimiri Tusek, dipl.ing.arh. Laura Vitasović-Voglic, dipl.ing.grad. Marijan Prus, dipl.kur. Anje Senjanović, dipl.ing.arh. Mladen Karžum, ing.grad. Dejan Vučić, ing.grad. Juraž Dusić, dipl.ing. Vedran Oberan, dipl.ing.arh. Gordana Maček, dipl.ing.prom. Nataša Avakumović, dipl.ing.u.k.
Pečat predstavničkog tijela:	Pečat predstavničkog tijela: Željko Nakić
Istovjetnost ovog prostornog plana s izvornikom ovjerava:	Pečat nadležnog tijela:



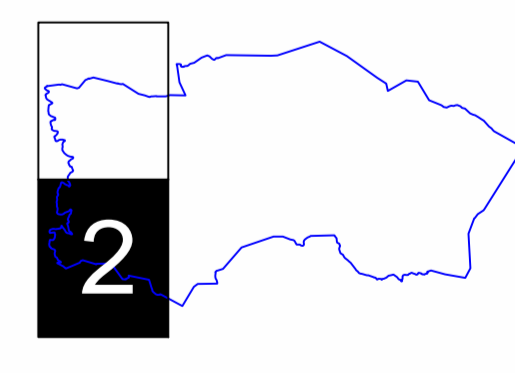


- 0. GRANICE**
- TERITORIJALNE I STATISTIČKE GRANICE
  - ZUPANJSKA GRANICA
  - OPĆINSKA / GRADSKA GRANICA
  - GRANICA NASELJA
  - OSTALE GRANICE
  - GRAĐEVINSKO PODRUČJE - IZGRADENI DIO
  - GRAĐEVINSKO PODRUČJE - NEIZGRADENI DIO

- 1. KORIŠTENJE I NAMJENA PROSTORA / POVRŠINA**
- 1.2. PROSTORI / POVRŠINE ZA RAZVOJ I UREĐENJE**
- 1.2.1. RAZVOJ I UREĐENJE PROSTORA / POVRŠINA NASELJA**
- IZGRADENI DIO GRAĐEVINSKOG PODRUČJA NASELJA
  - NEIZGRADENI I NEUREĐENI DIO GRAĐEVINSKOG PODRUČJA NASELJA
  - NEIZGRADENI I UREĐENI DIO GRAĐEVINSKOG PODRUČJA NASELJA
- 1.2.2. RAZVOJ I UREĐENJE PROSTORA / POVRŠINA IZVAN NASELJA**
- POSTROJEVANJE PLANSKI
- UGOSTITELJSKO TURISTIČKA NAMJENA (T1, T2)
  - SPORTSKO REKREACIJSKA NAMJENA (R1, R2)

- 1.3. INFRASTRUKTURNI SUSTAV**
- 1.3.1. CESTOVNI PROMET**
- DRŽAVNA CESTA
  - ZUPANJSKA CESTA
  - NERAZVRSTANA CESTA
- 1.3.3. POMORSKI PROMET**
- MORSKA LUKA ZUPANJSKOG ZNAČAJA
  - MORSKA LUKA LOKALNOG ZNAČAJA
  - MORSKA LUKA ZA POSEBNE NAMJENE ZUPANJSKOG ZNAČAJA
  - LUČKO PODRUČJE LUKE OTVORENE ZA JAVNI PROMET
  - LUČKO PODRUČJE LUKE NAUČNOG TURIZMA

- 3. UVJETI KORIŠTENJA I ZAŠTITE PROSTORA**
- 3.1. UVJETI KORIŠTENJA**
- 3.1.1. PODRUČJA POSEBNIH UVJETA KORIŠTENJA**
- REGISTRIRANO EVIDENTIRANO ZAŠTITO
- ZAŠTIĆENI DIOJEVI PRIRODE**
- NACIONALNI PARK (NP)
  - PARK PRIRODE (PP)
  - SPOMENIK PRIRODE (SP)
- ARHEOLOŠKA BAŠTINA**
- ARHEOLOŠKI POJEDINAČNI LOKALITET - KOPNENI
  - ARHEOLOŠKA ZONA SINICA (preventivno zaštićeno)
  - ARHEOLOŠKI REJATI PANOS - uvata Biskupica
  - ARHEOLOŠKI POJEDINAČNI LOKALITET - POMORSKI
  - ARHEOLOŠKA ZONA SINICA
  - ARHEOLOŠKI REJATI PANOS - uvata Biskupica
- POVIŠENI SKLOPI I GRAĐEVINA**
- CIVILNA GRAĐEVINA
  - GRAĐEVINA
- 3.2. PODRUČJA PRIMJENE POSEBNIH MJERA UREĐENJA I ZAŠTITE**
- 3.2.2. SANACIJA**
- REKONSTRUKCIJA DIJELA NASELJA (URBANA OBNOVA)
- 3.2.3. PODRUČJA I DIJELOVI PRIMJENE PLANSKIH MJERA ZAŠTITE**
- URBANISTIČKI PLAN UREĐENJA
  - ZAŠTIĆENI OBALNI POJAS (ZOP) LINIJA 300m OD OBALE (na moru)
  - ZAŠTIĆENI OBALNI POJAS (ZOP) LINIJA 1000m OD OBALE (na kopnu)
  - OGRAĐENOSTI IZGRADENOSTI U ZOP-u LINIJE 7000m OD OBALE



Zupanija: LUKO-SENJSKA ŽUPANIJA	
Grad: GRAD SENJ	
Naziv prostornog plana: IZMJENE I DOPUNE PROSTORNOG PLANA UREĐENJA GRADA SENJA	
Broj radnog naloga: 10022	Dokumentacijski broj: 1333
Naziv kartografskog prikaza: GRAĐEVINSKA PODRUČJA NASELJA - K.O. SINICA	
Broj kartografskog prikaza: 4.5.2	Mjerilo kartografskog prikaza: 1:5000
Odluka o izradi Izmjena i dopuna Prostornog plana uređenja Grada Senja: Službeni glasnik Grada Senja br. 15/07	
Odluka o donošenju Izmjena i dopuna Prostornog plana uređenja Grada Senja: Službeni glasnik Grada Senja br. 11/2	
Javna rasprava (datum objave): 1. 10. 2010.	Javni uvid održan: od 12. 10. 2010. do 29. 10. 2010.
Ponovna javna rasprava (datum objave): 10. 4. 2011.	Ponovni javni uvid održan: od 19. 4. 2011. do 29. 4. 2011.
Ponovna javna rasprava (datum objave): 16. 10. 2011.	Ponovni javni uvid održan: od 24. 10. 2011. do 4. 11. 2011.
Pečat tijela odgovornog za provođenje javne rasprave: Arhiva Tomjanović, dipl.ing.	
Suglasnost na plan prema članku 97. Zakona o prostornom uređenju i gradnji (br. 78/07, 38/09, 55/11, 90/11): Klasa: 300-02/11-1554, ur. broj: 523-06/11-03, datum: 19. 12. 2011.	
Pravna osoba/tijelo koje je izradilo plan: URBANISTIČKI INSTITUT HRVATSKE d.o.o. Frane Petrića 4, 10000 Zagreb, tel. 014804300, fax 014812708	
Pečat pravne osobe/tijela koje je izradilo plan:	Odgovorna osoba: mr.sc. Ninoslav Dušper, dipl.ing.arh.
Odgovorni voditelj izrade plana: Terezija Mirković Berković, dipl.ing.arh.	
Sručni tim u izradi plana: Terezija Mirković Berković, dipl.ing.arh. Vladimir Tutek, dipl.ing.arh. Laura Vitasović-Vojnić, dipl.ing.grad. Marijan Prus, dipl.ing.arh. Anja Serežević, dipl.ing.arh. Mladen Kerum, ing.grad. Dejan Vučić, ing.grad. Jural Dušper, dipl.ing.arh. Vedran Oberan, dipl.ing.arh. Goran Maček, dipl.ing.prom. Nataša Avakumović, dipl.ing.u.k.	
Pečat predstavničkog tijela:	Predsjednik predstavničkog tijela: Željko Hezić
Istovjetnost ovog prostornog plana s izvornikom ovjerava:	
Pečat nadležnog tijela:	

