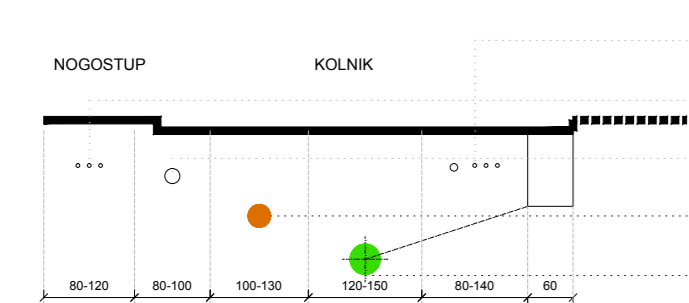
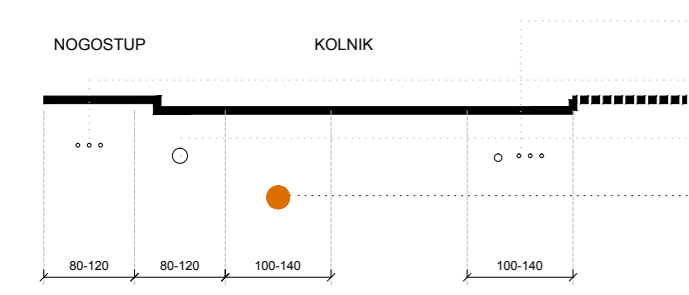


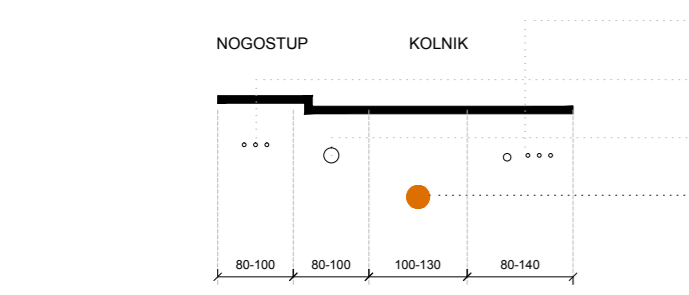
RASPRED INFRASTRUKTURNIH VODOVA U KORIDORIMA PROMETNICÂ NASELJA SV. JURAJ

M 1:100

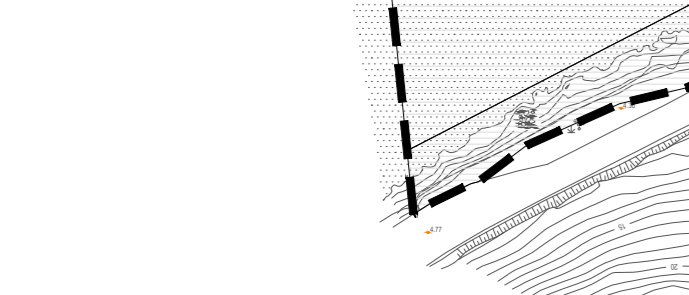
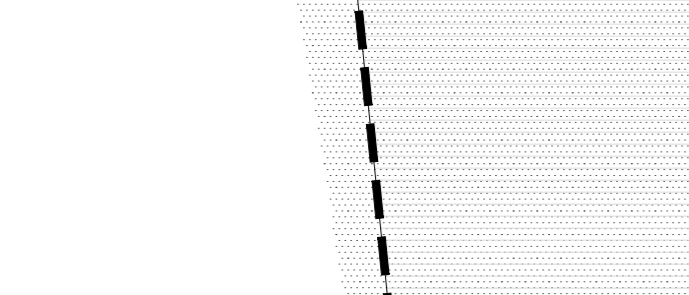
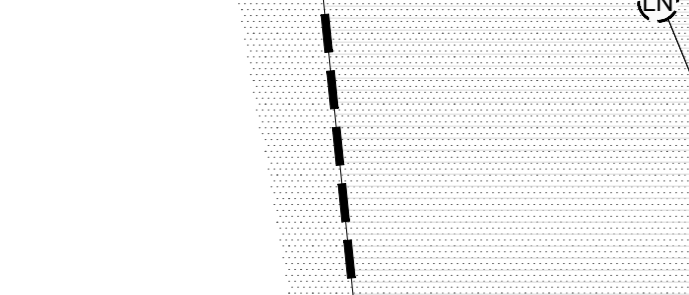
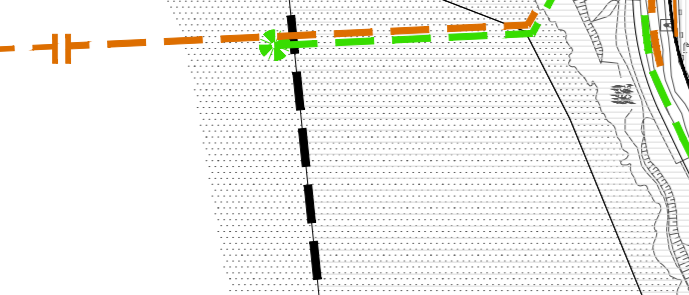
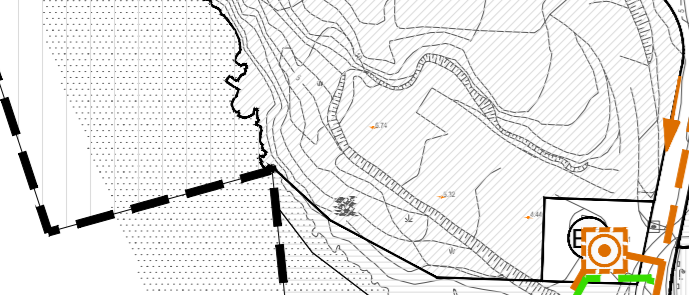
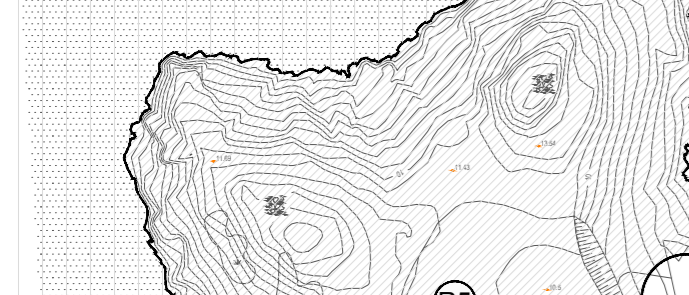
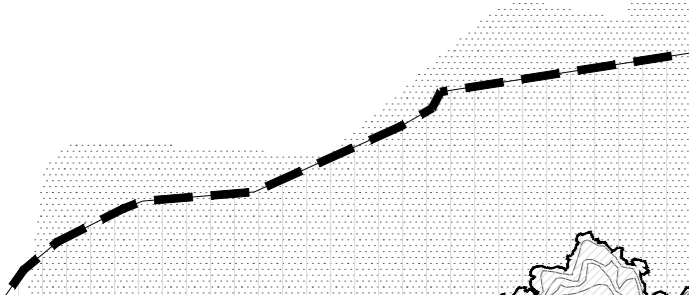

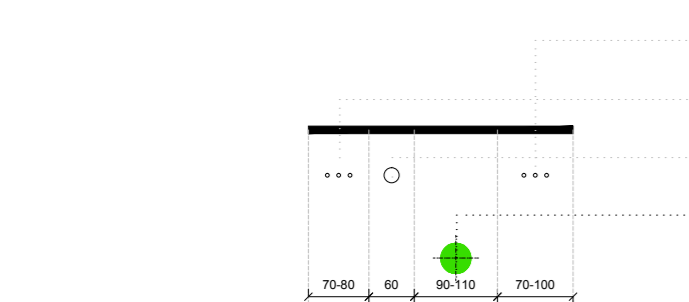
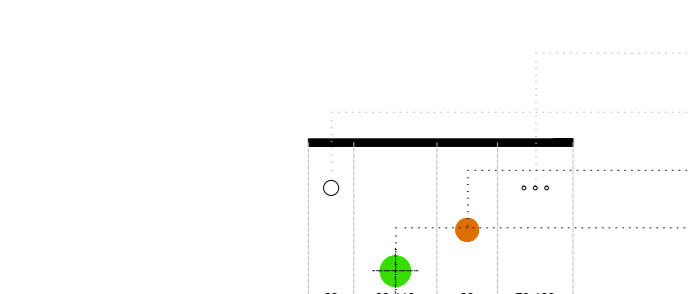
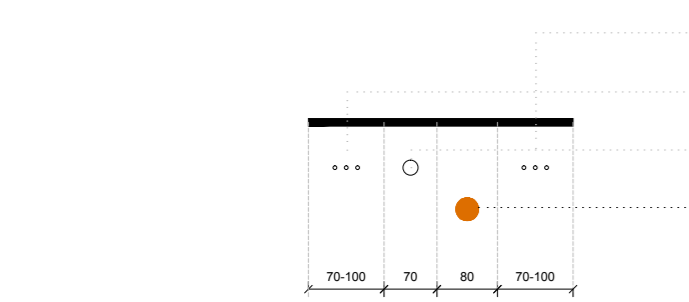
SABIRNA PROMETNICA



OSTALA PROMETNICA



KOLNOPJEŠAČKA PROMETNICA



elektrodistribucijski vodovi
elektronička komunikacijska infrastruktura
vodovod
otpadna kanalizacija

elektrodistribucijski vodovi
elektronička komunikacijska infrastruktura
vodovod
otpadna kanalizacija
oborinska kanalizacija

elektrodistribucijski vodovi
elektronička komunikacijska infrastruktura
vodovod
otpadna kanalizacija

elektrodistribucijski vodovi
elektronička komunikacijska infrastruktura
vodovod
otpadna kanalizacija

elektrodistribucijski vodovi
vodovod
otpadna kanalizacija
oborinska kanalizacija

elektrodistribucijski vodovi
elektronička komunikacijska infrastruktura
vodovod
oborinska kanalizacija

elektrodistribucijski vodovi
elektronička komunikacijska infrastruktura
vodovod
oborinska kanalizacija

elektrodistribucijski vodovi
elektronička komunikacijska infrastruktura
vodovod
oborinska kanalizacija

elektrodistribucijski vodovi
elektronička komunikacijska infrastruktura
vodovod
oborinska kanalizacija

elektrodistribucijski vodovi
elektronička komunikacijska infrastruktura
vodovod
oborinska kanalizacija

elektrodistribucijski vodovi
elektronička komunikacijska infrastruktura
vodovod
oborinska kanalizacija

elektrodistribucijski vodovi
elektronička komunikacijska infrastruktura
vodovod
oborinska kanalizacija

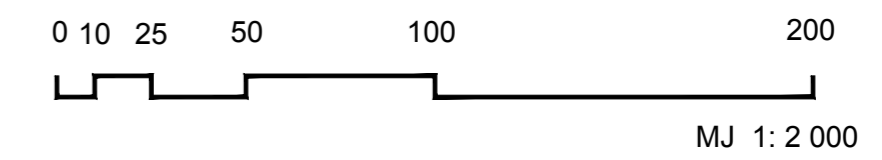
elektrodistribucijski vodovi
elektronička komunikacijska infrastruktura
vodovod
oborinska kanalizacija

elektrodistribucijski vodovi
elektronička komunikacijska infrastruktura
vodovod
oborinska kanalizacija

elektrodistribucijski vodovi
elektronička komunikacijska infrastruktura
vodovod
oborinska kanalizacija

elektrodistribucijski vodovi
elektronička komunikacijska infrastruktura
vodovod
oborinska kanalizacija

URBANISTIČKI PLAN UREĐENJA SVETI JURAJ



PROMETNA I INFRASTRUKTURNA MREŽA - ODVODNJA OTPADNIH I OBORINSKIH VODA

GRANICE

GRANICA OBUHVATA PLANA

RAZVOJ I UREĐENJE NASELJA

- STAMBENA NAMJENA
- MJEŠOVITA NAMJENA
M1 - pretežno stambena, M2 - pretežno poslovna
- UGOSTITELJSKO-TURISTIČKA NAMJENA
T1 - hotel
- POSLOVNA NAMJENA
K1 - suha marina, K3 - tržnica na malo
- JAVNA I DRUŠTVENA NAMJENA
D1 - uprava, D3 - zdravstvo, D4 - obrazovanje, D7 - kultura, D8 - vjerska, D9 - vrtlogostići
- SPORTSKO-REKREACIJSKA NAMJENA
R5 - centar vodenih sportova, R6 - uređena plaza
- UREĐENE JAVNE ZELENE POVRŠINE
Z1 - park, Z3 - spomen park
- ZAŠTITNE ZELENE POVRŠINE
- GROBLJE
- OPERATIVNO LUČKO PODRUČJE - MORSKI DIO
- OPERATIVNO LUČKO PODRUČJE - KOPNENI DIO
- UKUPNI OBUHVAT LUČKOG PODRUČJA LUKE OTVORENE ZA JAVNI PROMET
- MORSKA LUKA OTVORENA ZA JAVNI PROMET LOKALNOG ZNAČAJA
- MORSKA LUKA POSEBNE NAMJENE LN - LUKA NAUČKOG TURIZMA
- PARKIRALIŠTE
- POVRŠINE INFRASTRUKTURNIH SUSTAVA
TS - TRAFOSTANICA, HE - MALA HIDROELEKTRANA, VS - VODOSPREMA, BP - BILOŠKI PROCISTIAČ
- OSTALE JAVNE POVRŠINE
- AKVATORIJ PLAŽE
- VODOTOK
- MOGUĆI BUJIČNI TOK

VODNOGOSPODARSKI SUSTAV ODVODNJA OTPADNIH VODA

- OSTALI ODVODNI CJEVOVODI
- TLAČNI ODVODNI CJEVOVOD
- CRPNA STANICA
- UREĐAJ ZA PROČIŠĆAVANJE
- ISPUST PROČIŠĆENIH OTPADNIH VODA
- ODVODNI KANAL OBORINSKIH VODA (postojeći)
- ODVODNI KANAL OBORINSKIH VODA (planirani)
- PRIHVAT OBORINSKIH I/ILI BUJIČNIH VODA
- ISPUST OBORINSKIH VODA

Zemlja:	LIČKO-BENIŠKA ŽUPANIJA	
Grad:	GRAD SENJ	
Naziv prostornog plana:	URBANISTIČKI PLAN UREĐENJA SVETI JURAJ	Dokumentacijski broj: 1323
Broj rednog nacrta:	1002	
Naziv kartografskog prikaza:	PROMETNA I INFRASTRUKTURNA MREŽA - ODVODNJA OTPADNIH I OBORINSKIH VODA	Mjerilo kartografskog prikaza: 1:2000
Broj kartografskog prikaza:	25	
Odlika o izradi Urbanističkog plana uređenja Sveti Juraj: Službeni glasnik Grada Senja br. 4/08		Odlika o donošenju Urbanističkog plana uređenja Sveti Juraj: Službeni glasnik Grada Senja br. 10/12
Javna rasprava (datum objave): 9. 12. 2011. Ponovna javna rasprava (datum objave): 23. 3. 2012.		Javni uvid od 18. 12. 2011. do 18. 1. 2012. Ponovni javni uvid od 13. 4. 2012. do 13. 4. 2012.
Pečat tijela odgovornog za provođenje javne rasprave:		Odgovorna osoba za provođenje javne rasprave: Anđelka Tomjanović, dipl.ing.
Suglasnost na plan prema članku 56. Zakona o prostornom uređenju i gradnji (NN 150/07, 38/09, 55/11, 90/11, 50/12); KL: 350/02 i 50/11; Lr: broj 21281/02-10-02, osam: 19. 12. 2012.		
Pravna osoba koja je izradila plan: URBANISTIČKI INSTITUT HRVATSKE d.o.o. Frane Petića 4, 10000 Zagreb, tel: 014804300, fax: 014812708		Odgovorna osoba: mr.sc. Ninoslav Dupser, dipl.ing. arh.
Pečat pravne osobe koja je izradila plan:		
Odgovorni voditelj izrade plana: Terezija Meković Bekirović, dipl.ing. arh.		
Štampari i suradnici u izradi plana: Terezija Meković Bekirović, dipl.ing. arh. Anita Berganović, dipl.ing. arh. Veselin Čičević, dipl.ing. arh.	Mladen Karšum, ing. građ. Gordan Matok, dipl.ing. prom. Marjeta Bekić, ing. građ.	Dejan Vučić, ing. geod. Nasrullah Avakumović, dipl.ing. u.k. Marjica Prusa, dipl.ing. arh. Jura Dupser, dipl.ing. arh.
Pečat predsjedničkog tijela:		Prostorni odbor gradskog vijeća: Zeljko Nedić
Isoveljnost ovog prostornog plana s izvornikom ovjerena:		Pečat nadležnog tijela: