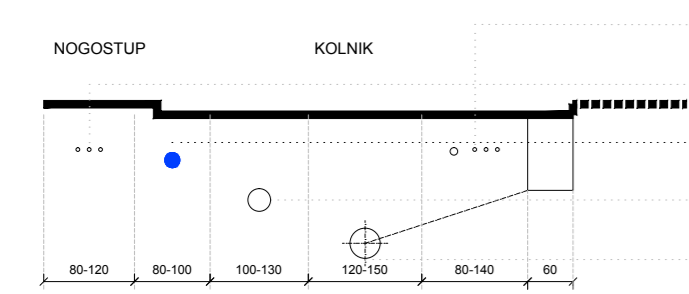
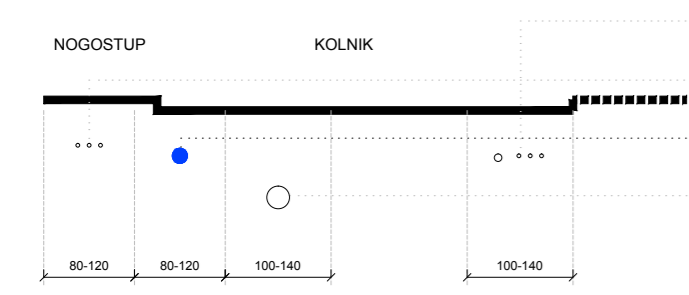


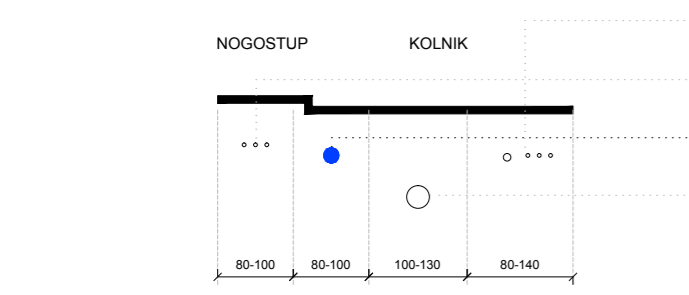
RASPRED INFRASTRUKTURNIH VODOVA U KORIDORIMA PROMETNICÂ NASELJA SV. JURAJ

M 1:100


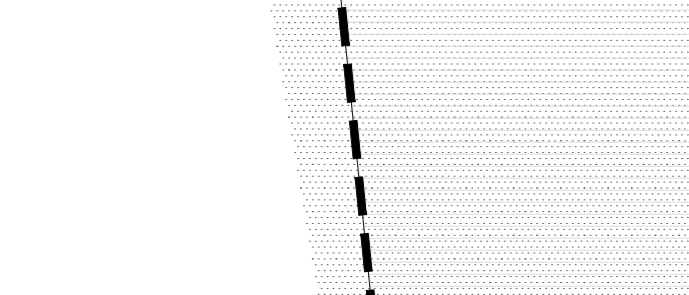
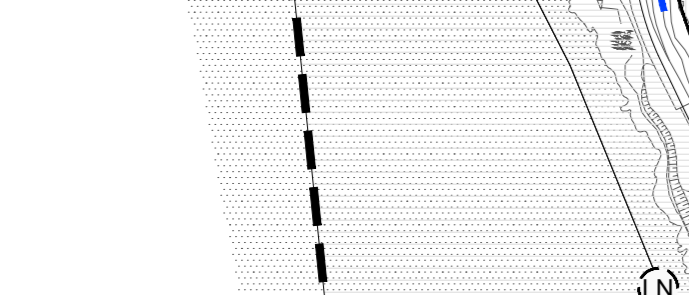
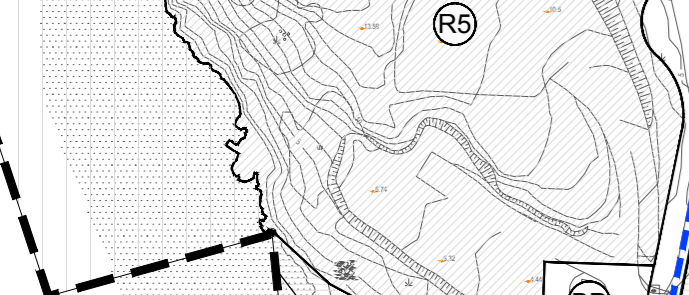
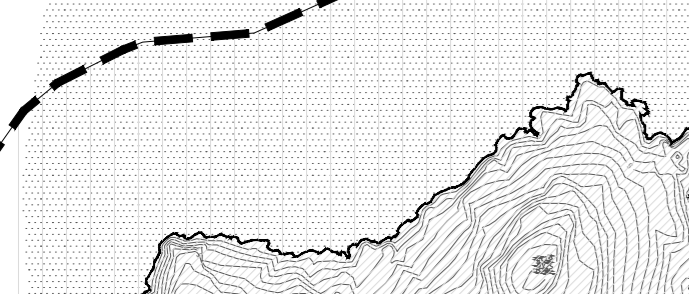
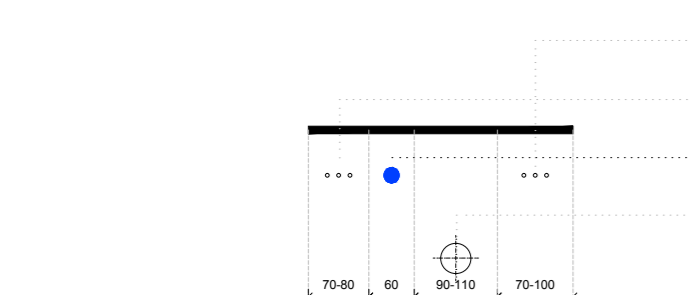
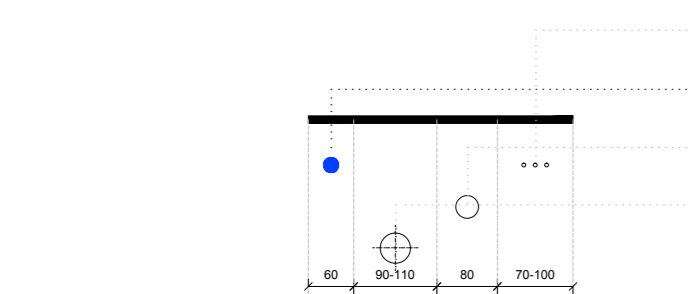
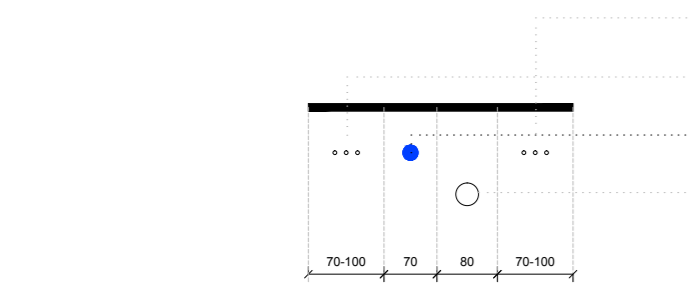
SABIRNA PROMETNICA



OSTALA PROMETNICA



KOLNOPJEŠAČKA PROMETNICA



elektrodistribucijski vodovi
elektronička komunikacijska infrastruktura
vodovod
otpadna kanalizacija

elektrodistribucijski vodovi
elektronička komunikacijska infrastruktura
vodovod
otpadna kanalizacija
oborinska kanalizacija

elektrodistribucijski vodovi
elektronička komunikacijska infrastruktura
vodovod
otpadna kanalizacija

elektrodistribucijski vodovi
elektronička komunikacijska infrastruktura
vodovod
otpadna kanalizacija

elektrodistribucijski vodovi
vodovod
otpadna kanalizacija
oborinska kanalizacija

elektrodistribucijski vodovi
elektronička komunikacijska infrastruktura
vodovod
oborinska kanalizacija

elektrodistribucijski vodovi
elektronička komunikacijska infrastruktura
vodovod
oborinska kanalizacija

elektrodistribucijski vodovi
elektronička komunikacijska infrastruktura
vodovod
oborinska kanalizacija

elektrodistribucijski vodovi
elektronička komunikacijska infrastruktura
vodovod
oborinska kanalizacija

elektrodistribucijski vodovi
elektronička komunikacijska infrastruktura
vodovod
oborinska kanalizacija

elektrodistribucijski vodovi
elektronička komunikacijska infrastruktura
vodovod
oborinska kanalizacija

elektrodistribucijski vodovi
elektronička komunikacijska infrastruktura
vodovod
oborinska kanalizacija

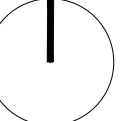
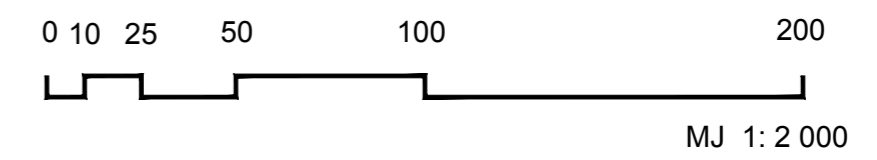
elektrodistribucijski vodovi
elektronička komunikacijska infrastruktura
vodovod
oborinska kanalizacija

elektrodistribucijski vodovi
elektronička komunikacijska infrastruktura
vodovod
oborinska kanalizacija

elektrodistribucijski vodovi
elektronička komunikacijska infrastruktura
vodovod
oborinska kanalizacija

elektrodistribucijski vodovi
elektronička komunikacijska infrastruktura
vodovod
oborinska kanalizacija

URBANISTIČKI PLAN UREĐENJA SVETI JURAJ



PROMETNA I INFRASTRUKTURNA MREŽA - VODOOPSKRIBNA MREŽA

GRANICE

GRANICA OBUHVATA PLANA

RAZVOJ I UREĐENJE NASELJA

- STAMBENA NAMJENA
- MJEŠOVITA NAMJENA
M1 - pretežno stambena, M2 - pretežno poslovna
- UGOSTITELJSKO-TURISTIČKA NAMJENA
T1 - hotel
- POSLOVNA NAMJENA
K1 - suha marina, K3 - tržnica na malo
- JAVNA I DRUŠTVENA NAMJENA
D1 - uprava, D3 - zdravstvo, D4 - obrazovanje, D7 - kultura, D8 - vjerska, D9 - vatrogasni
- SPORTSKO-REKREACIJSKA NAMJENA
R5 - centar vodenih sportova, R6 - uređena plaza
- UREĐENE JAVNE ZELENE POVRŠINE
Z1 - park, Z3 - spomen park
- ZAŠTITNE ZELENE POVRŠINE
- GROBLJE
- OPERATIVNO LUČKO PODRUČJE - MORSKI DIO
- OPERATIVNO LUČKO PODRUČJE - KOPNENI DIO
- UKUPNI OBUHVAT LUČKOG PODRUČJA LUKE OTVORENE ZA JAVNI PROMET
- MORSKA LUKA OTVORENA ZA JAVNI PROMET LOKALNOG ZNAČAJA
- MORSKA LUKA POSEBNE NAMJENE LN - LUKA NAUČIČKOG TURIZMA
- PARKIRALIŠTE
- POVRŠINE INFRASTRUKTURNIH SUSTAVA
TS - TRAFOSTANICA, HE - MALA HIDROELEKTRANA, VS - VODOSPREMA, BP - BILOŠKI PROČISTAČ
- OSTALE JAVNE POVRŠINE
- AKVTORIJI PLAŽE
- VODOTOK
- MOGUĆI BUJIČNI TOK

VODNOGOSPODARSKI SUSTAV VODOOPSKRBA

- VODOSPREMA - postojeća
- VODOSPREMA - planirana
- GLAVNI VODOOPSKRIBNI CJEVOVODI - postojeći
- GLAVNI VODOOPSKRIBNI CJEVOVODI - planirani
- OSTALI VODOOPSKRIBNI CJEVOVODI - planirani
- MALA HIDROELEKTRANA UGRADENA U VODOOPSKRIBNI SUSTAV - planirana

Zemlja:	LIČKO-BENIŠKA ŽUPANIJA
Grad:	GRAD SENJ
Naziv prostornog plana:	URBANISTIČKI PLAN UREĐENJA SVETI JURAJ
Broj rednog nacrta:	1002
Naziv kartografskog prikaza:	PROMETNA I INFRASTRUKTURNA MREŽA - VODOOPSKRIBNA MREŽA
Broj kartografskog prikaza:	24
Dokumentačni broj:	1323
Mjerilo kartografskog prikaza:	1:2000
Odluka o izradi Urbanističkog plana uređenja Sveti Juraj: Službeni glasnik Grada Senja br. 4/08	Odluka o doniranju Urbanističkog plana uređenja Sveti Juraj: Službeni glasnik Grada Senja br. 10/12
Javna rasprava (datum objave): 9. 12. 2011	Javni uvid odbran: od 20. 12. 2011. do 18. 1. 2012.
Ponovna javna rasprava (datum objave): 23. 3. 2012.	Ponovni javni uvid odbran: od 3. 4. 2012. do 13. 4. 2012.
Pečat tijela odgovornog za provođenje javne rasprave:	Odgovorna osoba za provođenje javne rasprave: Anđelka Tomjanović, dipl.ing.
Suglasnost na plan prema članku 56. Zakona o prostornom uređenju i gradnji (NN 76/07, 38/09, 55/11, 90/11, 90/12); K.L. 300/02 i 10/113, Lj. broj: 21251/02-10-02, osam: 19. 12. 2012.	
Pravna osoba/tijelo koje je izradilo plan: URBANISTIČKI INSTITUT HRVATSKE d.o.o. Frane Petića 4, 10000 Zagreb, tel: 014804300, fax: 014812708	Odgovorna osoba: mr.sc. Ninoslav Dupser, dipl.ing.arh.
Pečat pravne osobe/tijela koje je izradilo plan:	
Odgovorni voditelj izrade plana: Tereziya Melnicov, dipl.ing.arh.	
Štampari i suradnici: Tereziya Melnicov, dipl.ing.arh.; Anke Berganović, dipl.ing.arh.; Veslan Ovesan, dipl.ing.arh.; Mladen Karunum, ing.grad.; Goran Maček, dipl.ing.prom.; Marija Bekić, ing.grad.; Dean Vučić, ing.geod.; Nataša Avakumović, dipl.ing.u.k.; Marija Pliš, dipl.ing.arh.; Jura Dupser, dipl.ing.arh.; suradnik: Artur Matijan, dipl.ing.arh.	
Pečat predsjedničkog tijela:	Predsjedničko gradsko vijeće: Zeljko Nedić
Isovrjetnost ovog prostornog plana s izvornikom ovjerava:	Pečat nadležnog tijela: