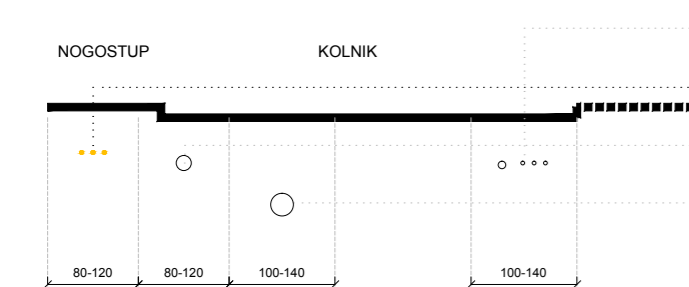


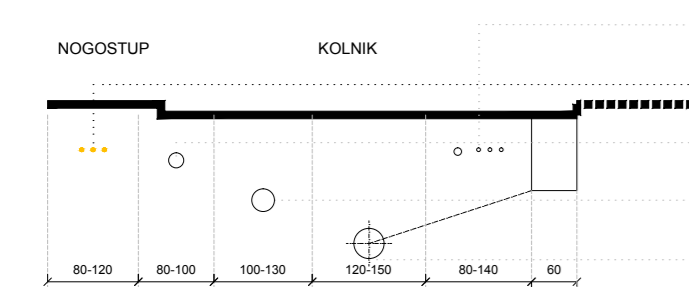
# RASPORED INFRASTRUKTURNIH VODOVA U KORIDORIMA PROMETNICÂ NASELJA SV. JURAJ

M 1:100

## SABIRNA PROMETNICA

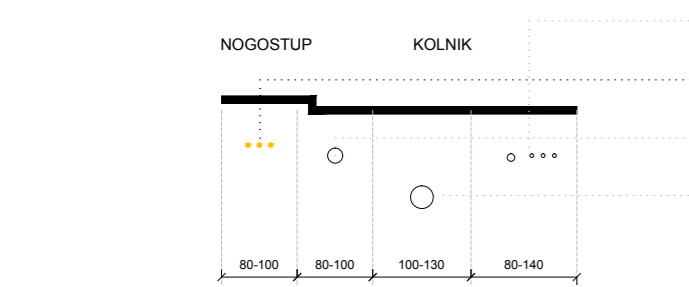


elektrodistribucijski vodovi  
elektronička komunikacijska infrastruktura  
vodovod  
otpadna kanalizacija



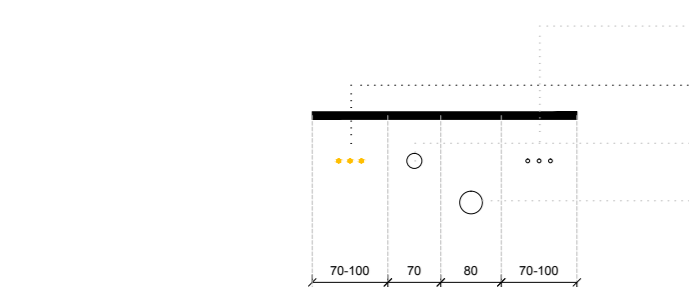
elektrodistribucijski vodovi  
elektronička komunikacijska infrastruktura  
vodovod  
otpadna kanalizacija  
oborinska kanalizacija

## OSTALA PROMETNICA

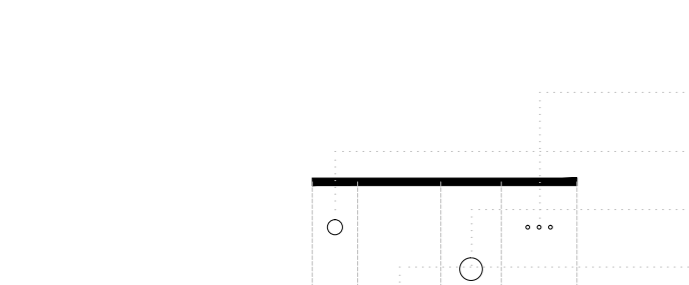


elektrodistribucijski vodovi  
elektronička komunikacijska infrastruktura  
vodovod  
otpadna kanalizacija

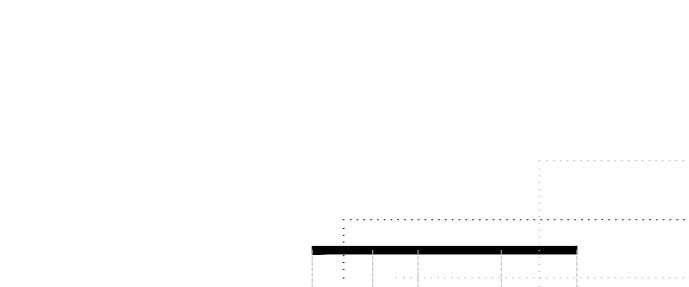
## KOLNOPJEŠAČKA PROMETNICA



elektrodistribucijski vodovi  
elektronička komunikacijska infrastruktura  
vodovod  
otpadna kanalizacija

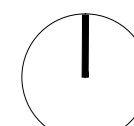
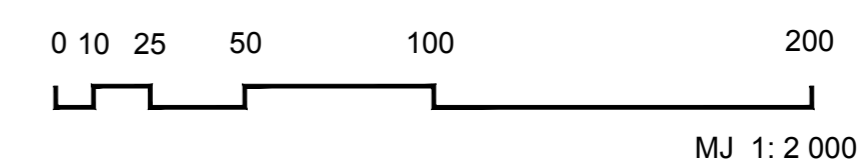


elektrodistribucijski vodovi  
vodovod  
otpadna kanalizacija  
oborinska kanalizacija



elektrodistribucijski vodovi  
elektronička komunikacijska infrastruktura  
vodovod  
oborinska kanalizacija

# URBANISTIČKI PLAN UREĐENJA SVETI JURAJ



## PROMETNA I INFRASTRUKTURNA MREŽA - TELEKOMUNIKACIJSKA MREŽA

### GRANICE

GRANICA OBUHVATA PLANA

### RAZVOJ I UREĐENJE NASELJA

- STAMBENA NAMJENA
- MJEŠOVITA NAMJENA  
M1 - pretežno stambena, M2 - pretežno poslovna
- UGOSTITELJSKO-TURISTIČKA NAMJENA  
T1 - hotel
- POSLOVNA NAMJENA  
K1 - suha marina, K3 - tržnica na malo
- JAVNA I DRUŠTVENA NAMJENA  
D1 - uprava, D3 - zdravstvo, D4 - obrazovanje, D7 - kultura, D8 - vjerska, D9 - vatrogasni
- SPORTSKO-REKREACIJSKA NAMJENA  
R6 - centar vodenih sportova, R6 - uređena plaža
- UREĐENE JAVNE ZELENE POVRŠINE  
Z1 - park, Z3 - spomen park
- ZAŠTITNE ZELENE POVRŠINE
- GROBLJE
- OPERATIVNO LUČKO PODRUČJE - MORSKI DIO
- OPERATIVNO LUČKO PODRUČJE - KOPNENI DIO
- UKUPNI OBUHVAT LUČKOG PODRUČJA LUKE OTVORENE ZA JAVNI PROMET
- MORSKA LUKA OTVORENA ZA JAVNI PROMET LOKALNOG ZNAČAJA
- MORSKA LUKA POSEBNE NAMJENE LN - LUKA NAUČIČKOG TURIZMA
- PARKIRALIŠTE
- POVRŠINE INFRASTRUKTURNIH SUSTAVA  
TS - TRAFOSTANICA, HE - MALA HIDROELEKTRANA, VS - VODOSPREMA, BP - BIOLOŠKI PROCISTIAČ
- OSTALE JAVNE POVRŠINE
- AKVATORIJ PLAŽE
- VODOTOK
- MOGUĆI BUJIČNI TOK

### POŠTA I TELEKOMUNIKACIJE

- JEDINICA POŠTANSKE MREŽE
- ČVOR DISTRIBUCIJSKE MREŽE (PODRUČNA CENTRALA)
- KORISNIČKI SPOJNI VOD - postojeći
- KORISNIČKI SPOJNI VOD - ukidanje
- KORISNIČKI SPOJNI VOD - planirani

|   |   |   |
|---|---|---|
| Županija:   | LIČKO-BELENJSKA ŽUPANIJA  |   |
| Grad:   | GRAD SENJ   |   |
| Naziv prostornog plana:   | URBANISTIČKI PLAN UREĐENJA SVETI JURAJ  | Dokumentacijski broj: 1323  |
| Redni broj nacrtne dokumentacije:   | 1002  |   |
| Naziv kartografskog prikaza:  | PROMETNA I INFRASTRUKTURNA MREŽA - TELEKOMUNIKACIJSKA MREŽA                   | Merilo kartografskog prikaza: 1:2000  |
| Broj kartografskog prikaza:   | 2.2   |   |
| Oslova o izradi Urbanističkog plana uređenja Sveti Juraj: Službeni glasnik Grada Senja br. 4/08   |   | Oslova o donošenju Urbanističkog plana uređenja Sveti Juraj: Službeni glasnik Grada Senja br. 10/12           |
| Javna rasprava (datum objave): 9. 12. 2011.   |   | Javni uvid u odobreni Urbanistički plan uređenja Sveti Juraj: od 20. 12. 2011. do 18. 1. 2012.                |
| Povorna javna rasprava (datum objave): 23. 3. 2012.   |   | Povorni javni uvid u odobreni Urbanistički plan uređenja Sveti Juraj: od 3. 4. 2012. do 13. 4. 2012.          |
| Pečat tijela odgovornog za provođenje javne rasprave:   |   | Odgovorna osoba za provođenje javne rasprave: Anđelka Tomjanović, dipl.ing.                                   |
| Suglasnost na plan prema članku 56. Zakona o prostornom uređenju i gradnji (NN 95/07, 38/09, 55/11, 90/11, 50/12); K.L. 300/02 i 50/115. Lr. broj: 212/01-02/10-02, osam: 19. 12. 2012. |   |   |
| Pravna osoba/tijelo koje je izradilo plan: URBANISTIČKI INSTITUT HRVATSKE d.o.o. Frane Petina 4, 10000 Zagreb, tel: 014804300, fax: 014812708   |   | Odgovorna osoba: mr.sc. Ninoslav Dušper, dipl.ing.arh.  |
| Pečat pravne osobe/tijela koje je izradilo plan:  |   |   |
| Odgovorni voditelj izrade plana: Tereziya Miković Đerković, dipl.ing.arh.   |   |   |
| Štovični tim u izradi plana: Tereziya Miković Đerković, dipl.ing.arh.; Anđelka Tomjanović, dipl.ing.arh.; Vedran Čerčan, dipl.ing.arh.  | Mladen Kerum, ing.grad.; Goran Mašić, dipl.ing.prom.; Marija Babić, ing.grad. | Davor Vijičić, ing.geod.; Nataša Avramović, dipl.ing.u.k.; Marija Prus, dipl.arh.; Jura Dušper, dipl.ing.arh. |
| Pečat predstavničkog tijela:  |   | Preduzeće građevinskog vijeta: Željko Nekić   |
| Istovjetnost ovog prostornog plana s izvornikom ovjerava:   |   | Pečat nadležnog tijela:   |