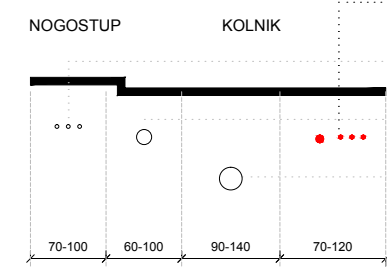


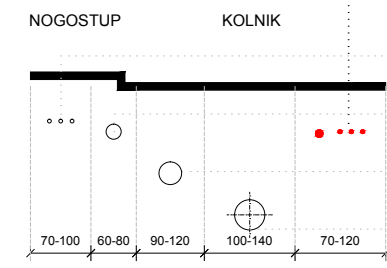
RASPORED INFRASTRUKTURNIH VODOVA U KORIDORIMA PROMETNICÂ NASELJA BUNICA

M 1:100

OSTALA PROMETNICA

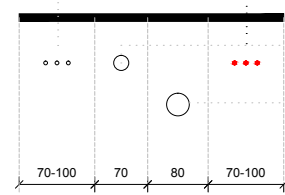


- elektrodistribucijski vodovi
- elektronička komunikacijska infrastruktura
- vodovod
- otpadna kanalizacija



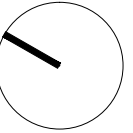
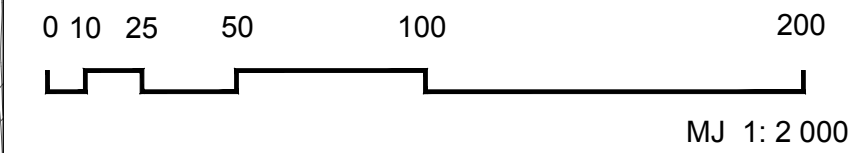
- elektrodistribucijski vodovi
- elektronička komunikacijska infrastruktura
- vodovod
- otpadna kanalizacija
- oborinska kanalizacija

KOLNOPJEŠAČKA PROMETNICA



- elektrodistribucijski vodovi
- elektronička komunikacijska infrastruktura
- vodovod
- otpadna kanalizacija

URBANISTIČKI PLAN UREĐENJA BUNICA



PROMETNA I INFRASTRUKTURNA MREŽA - ELEKTROENERGETSKA MREŽA

GRANICE

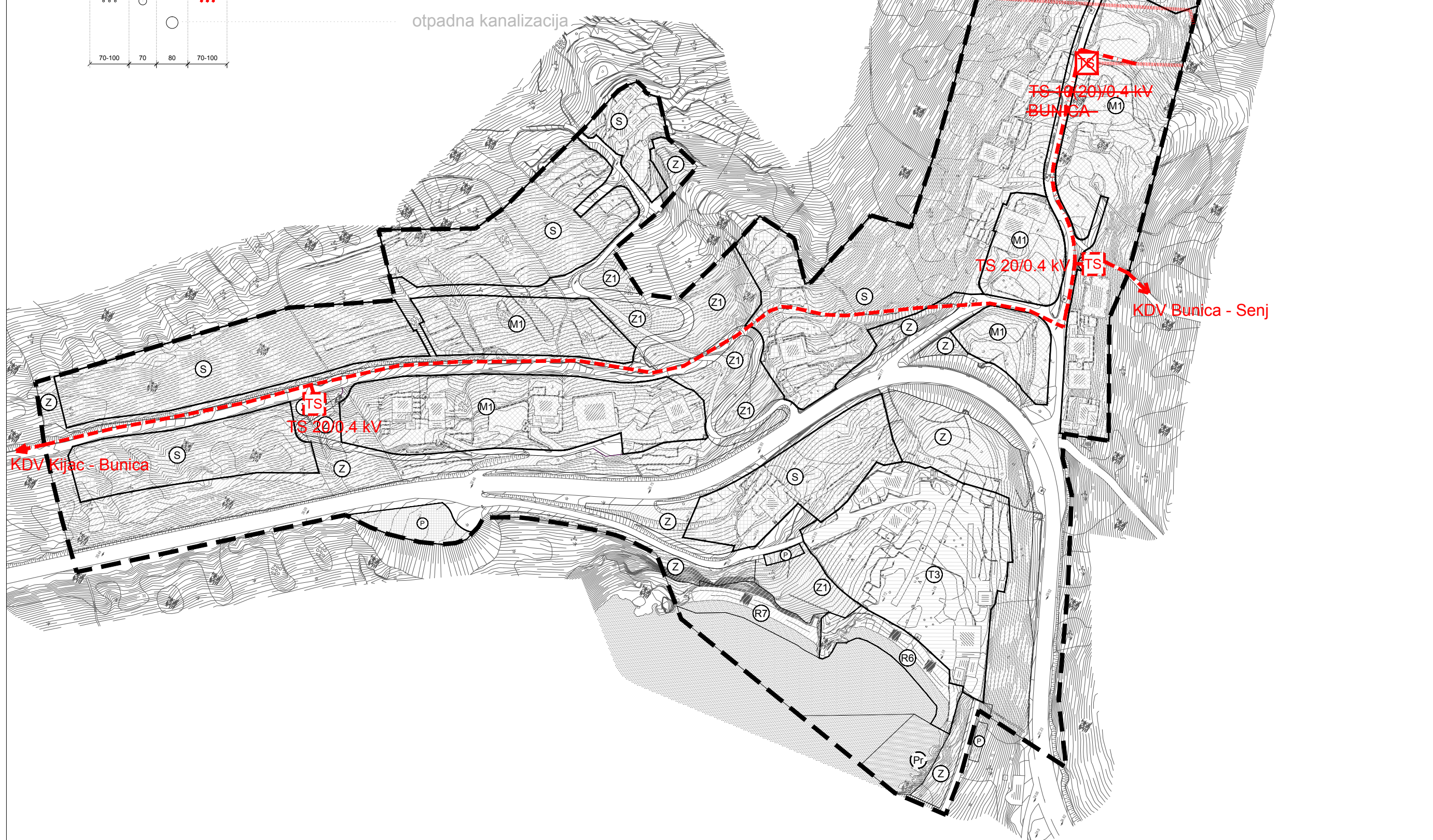
- GRANICA OBUHVATA PLANA

RAZVOJ I UREĐENJE NASELJA

- (S) STAMBENA NAMJENA
- (M1) MJEŠOVITA NAMJENA - PRETEŽNO STAMBENA
- (T3) UGOSTITELJSKO-TURISTIČKA NAMJENA T3 kamp
- (R6) SPORTSKO-REKREACIJSKA NAMJENA R6 uređena plaža, R7 prirodna plaža
- (Z1) JAVNE ZELENE POVRŠINE
- (Z) ZAŠTITNE ZELENE POVRŠINE
- (IS) POVRŠINE INFRASTRUKTURNIH SUSTAVA TS trafostanica
- OSTALE JAVNE POVRŠINE
- AKVATORIJ PLAŽE

ELEKTROOPSKRBA

- DALEKOVOOD 10 (20) kV - ukidanje
- KABEL 20 kV - planirani
- KABEL 20 kV - planirani privremeni spoj
- 10(20)/0.4kV TRAFOSTANICA - ukidanje
- 10(20)/0.4kV TRAFOSTANICA - planirana



Županija:	LIČKO-SENJSKA ŽUPANIJA		
Grad:	GRAD SENJ		
Naziv prostornog plana:	URBANISTIČKI PLAN UREĐENJA BUNICA		
Broj radnog naloga:	10022	Dokumentacijski broj:	1323
Naziv kartografskog prikaza:	PROMETNA I INFRASTRUKTURNA MREŽA - ELEKTROENERGETSKA MREŽA		
Broj kartografskog prikaza:	2.3	Mjerilo kartografskog prikaza:	1:2000
Odluka o izradi Urbanističkog plana uređenja Bunica: Službeni glasnik Grada Senja br. 4/08		Odluka o donošenju Urbanističkog plana uređenja Bunica: Službeni glasnik Grada Senja br. 1/13	
Javna rasprava (datum objave): 9. 12. 2011. Ponovna javna rasprava (datum objave): 23. 3. 2012.		Javni uvid održan: od 20. 12. 2011. do 18. 1. 2012. Ponovni javni uvid održan: od 3. 4. 2012. do 13. 4. 2012.	
Pečat tijela odgovornog za provođenje javne rasprave:		Odgovorna osoba za provođenje javne rasprave: Anđelka Tomljanović, dipl.ing.	
Suglasnost na plan prema članku 98. Zakona o prostornom uređenju i gradnji (NN 76/07, 38/09, 55/11, 90/11, 50/12): Kl.: 350-02/13-01/01, Ur. broj: 2125/1-02-13-03, datum: 14. 1. 2013.			
Pravna osoba/tijelo koje je izradilo plan: URBANISTIČKI INSTITUT HRVATSKE d.o.o. Frane Petrića 4, 10000 Zagreb, tel. 01/4804300, fax. 01/4812708			
Pečat pravne osobe/tijela koje je izradilo plan:		Odgovorna osoba: mr.sc. Ninoslav Dusper, dipl.ing.arh.	
Odgovorni voditelj izrade plana: Terezija Mirković Berković, dipl.ing.arh.			
Stručni tim u izradi plana: Terezija Mirković Berković, dipl.ing.arh. Ante Senjanović, dipl.ing.arh. Vedran Oberan, dipl.ing.arh. Mladen Kardum, ing.grad. Gordana Maček, dipl.ing.prom. Marija Babić, ing.grad. Dean Vučić, ing.geod. Nataša Avakumović, dipl.ing.u.k. Marijan Prus, dipl.iur. Juraj Dusper, dipl.oec. suradnik: Anitun Mateljan dipl.ing.el.			
Pečat predstavničkog tijela:		Predsjednik predstavničkog tijela: Željko Nekić	
Istovjetnost ovog prostornog plana s izvornikom ovjerava:		Pečat nadležnog tijela:	

ime, prezime i potpis