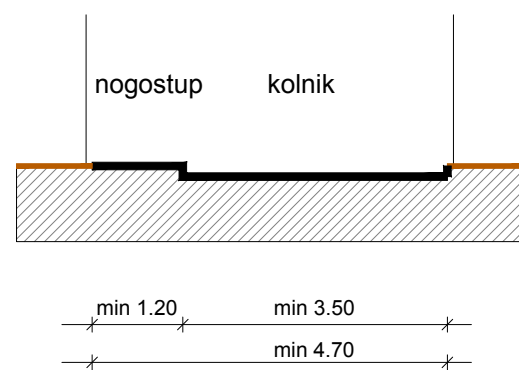


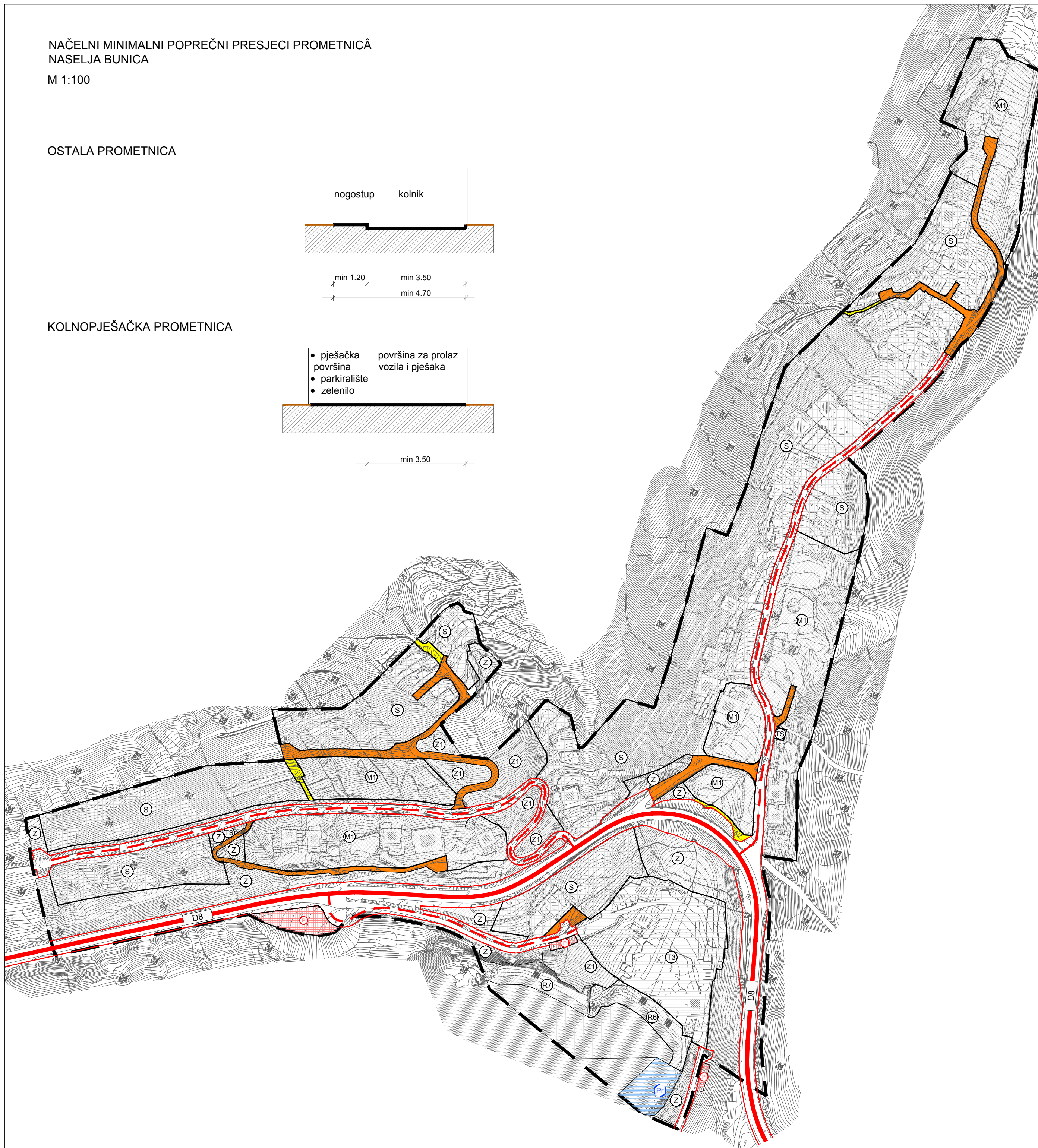
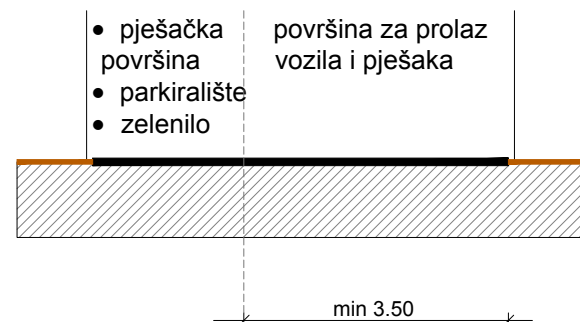
NAČELNI MINIMALNI POPREČNI PRESJECI PROMETNIČA
 NASELJA BUNICA

M 1:100

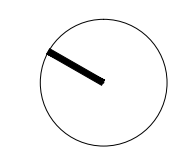
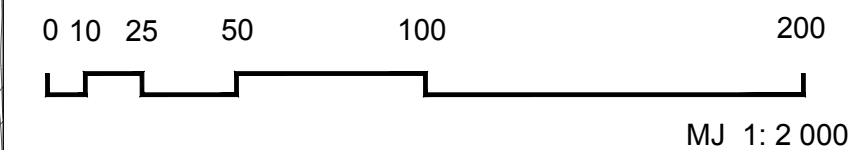
OSTALA PROMETNICA



KOLNOPJEŠAČKA PROMETNICA



URBANISTIČKI PLAN UREĐENJA
 BUNICA



PROMETNA I INFRASTRUKTURNA MREŽA -
 PROMETNA MREŽA

GRANICE

GRANICA OBUHVATA PLANA

RAZVOJ I UREĐENJE NASELJA

- STAMBENA NAMJENA
- MJEŠOVITA NAMJENA - PRETEŽNO STAMBENA
- UGOSTITELJSKO-TURISTIČKA NAMJENA T3 kamp
- SPORTSKO-REKREACIJSKA NAMJENA R6 uređena plaža, R7 prirodna plaža
- JAVNE ZELENE POVRŠINE
- ZAŠTITNE ZELENE POVRŠINE
- POVRŠINE INFRASTRUKTURNIH SUSTAVA TS trafostanica
- OSTALE JAVNE POVRŠINE
- AKVATORIJ PLAŽE

CESTOVNI PROMET

CESTE, ULICE, JAVNE PROMETNE POVRŠINE

- KORIDOR PROMETNICE
- JAVNA CESTA (D8)
- OSTALE PROMETNICE
- KOLNO-PJEŠAČKE POVRŠINE
- PJEŠAČKE POVRŠINE
- JAVNO PARKIRALIŠTE

POMORSKI PROMET

- PRIVEZIŠTE

Županija:	LIČKO-SENJSKA ŽUPANIJA		
Grad:	GRAD SENJ		
Naziv prostornog plana:	URBANISTIČKI PLAN UREĐENJA BUNICA		
Broj radnog naloga:	10022	Dokumentacijski broj:	1323
Naziv kartografskog prikaza:	PROMETNA I INFRASTRUKTURNA MREŽA - PROMETNA MREŽA		
Broj kartografskog prikaza:	2.1	Mjerilo kartografskog prikaza:	1:2000
Odluka o izradi Urbanističkog plana uređenja Bunica:	Odluka o donošenju Urbanističkog plana uređenja Bunica:		
Službeni glasnik Grada Senja br. 4/08	Službeni glasnik Grada Senja br. 1/13		
Javna rasprava (datum objave): 9. 12. 2011.	Javni uvid održan: od 20. 12. 2011. do 18. 1. 2012.		
Ponovna javna rasprava (datum objave): 23. 3. 2012.	Ponovni javni uvid održan: od 3. 4. 2012. do 13. 4. 2012.		
Pečat tijela odgovornog za provođenje javne rasprave:	Odgovorna osoba za provođenje javne rasprave:		
	Anđelka Tomljanović, dipl.ing.		
Suglasnost na plan prema članku 98. Zakona o prostornom uređenju i gradnji (NN 76/07, 38/09, 55/11, 90/11, 50/12):			
Kl.: 350-02/13-01/01, Ur. broj: 2125/1-02-13-03, datum: 14. 1. 2013.			
Pravna osoba/tijelo koje je izradilo plan:	URBANISTIČKI INSTITUT HRVATSKE d.o.o. Frane Petrića 4, 10000 Zagreb, tel. 01/4804300, fax. 01/4812708		
Pečat pravne osobe/tijela koje je izradilo plan:	Odgovorna osoba:		
	mr.sc. Ninoslav Dusper, dipl.ing.arh.		
Odgovorni voditelj izrade plana:	Terezija Mirković Berković, dipl.ing.arh.		
Stručni tim u izradi plana:	Mladen Kardum, ing.grad.	Dean Vučić, ing.geod.	suradnik:
Terezija Mirković Berković, dipl.ing.arh.	Gordjan Maček, dipl.ing.prom.	Nataša Avakumović, dipl.ing.u.k.	Antun Mateljan dipl.ing.el.
Anite Senjanović, dipl.ing.arh.	Marija Babić, ing.grad.	Marijan Prus, dipl.lur.	
Vedran Oberan, dipl.ing.arh.		Juraj Dusper, dipl.oec.	
Pečat predstavničkog tijela:	Predsjednik predstavničkog tijela:		
	Željko Nekić		
Istovjetnost ovog prostornog plana s izvornikom ovjerava:	Pečat nadležnog tijela:		
	ime, prezime i potpis		