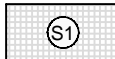
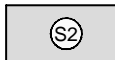





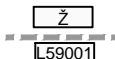


TUMAČ ZNAKOVLJA

GRANICE

 OBUHVAT URBANISTIČKOG PLANA UREĐENJA





POVRŠINE ZA RAZVOJ I UREĐENJE RAZVOJ I UREĐENJE NASELJA

-  STAMBENA NAMJENA - zona nove gradnje
-  STAMBENA NAMJENA - zona rekonstrukcije
-  MJEŠOVITA - PRETEŽITO STAMBENA NAMJENA - zona rekonstrukcije
-  MJEŠOVITA - PRETEŽITO STAMBENA NAMJENA - zona nove gradnje
-  MJEŠOVITA - PRETEŽITO POSLOVNA NAMJENA - zona nove gradnje
-  JAVNA ZELENA POVRŠINA - javni park i dječja igrališta
-  ZAŠTITNE ZELENE POVRŠINE
-  POVRŠINE INFRASTRUKTURNIH SUSTAVA - IS1 - trafostanica
-  PROMETNE POVRŠINE
-  LOKALNA CESTA, PLANIRANA ŽUPANIJSKA CESTA

ELEKTROENERGETIKA TRANSFORMATORSKA I RASKLOPNA POSTROJENJA

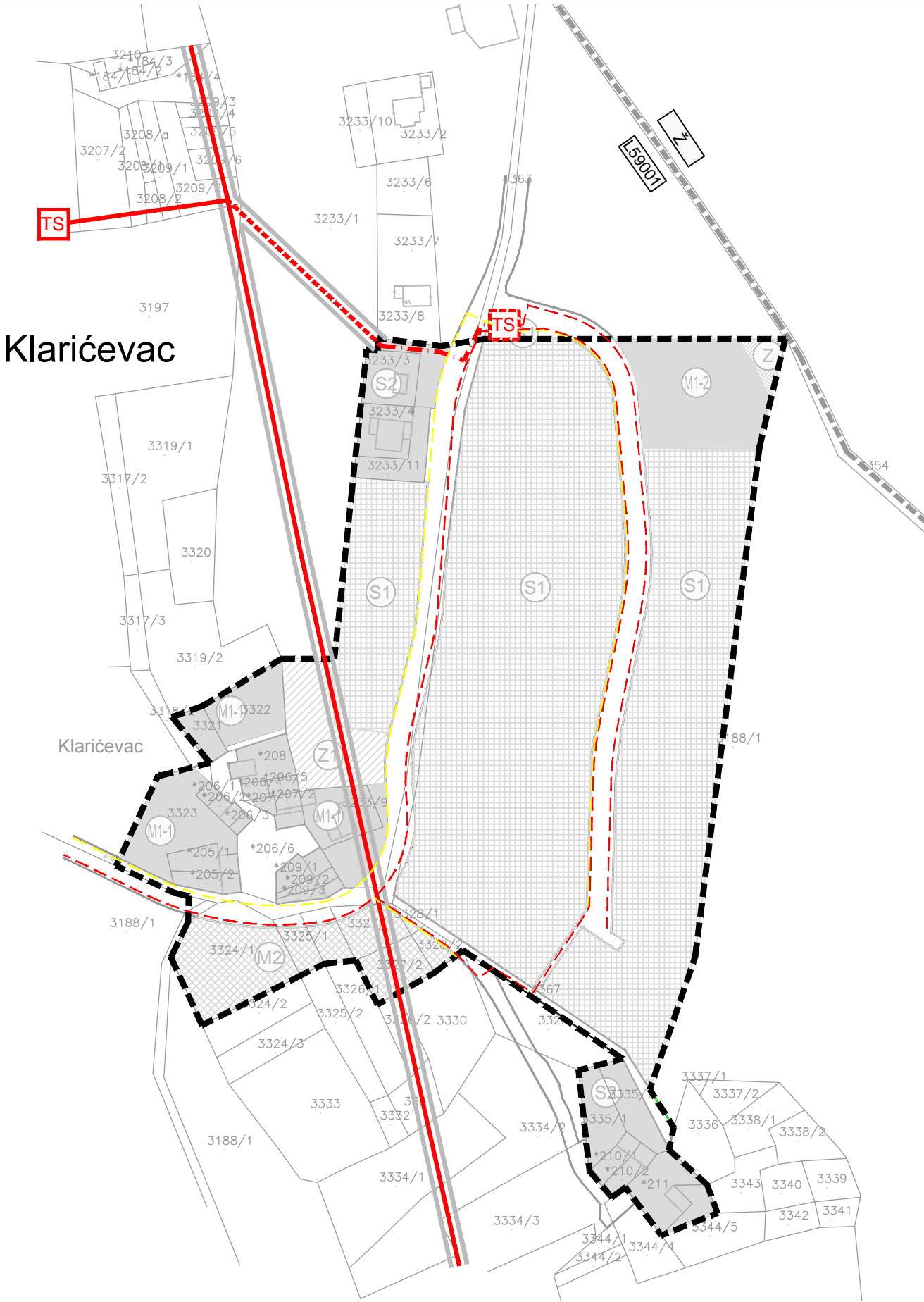
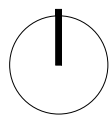
 TS 10(20)/04 kV

ELEKTROPRIJENOSNI UREĐAJI

-  ZRAČNI DALEKOVOD 10(20) kV
-  PODZEMNI DALEKOVOD 10(20) kV
-  VOD 0.4 kV
-  VOD JAVNE RASVJETE

M 1:2.000

0 510 20 30 40 50 100 200 m



| | |
|---|--|
| Županija: LIČKO-SENJSKA ŽUPANIJA | |
| Grad: GRAD SENJ | |
| Naziv prostornog plana: URBANISTIČKI PLAN UREĐENJA KLARIĆEVAC PRIJEDLOG PLANA ZA JAVNU RASPRAVU | |
| Naziv kartografskog prikaza: PROMETNA, ULIČNA I KOMUNALNA INFRASTRUKTURNA MREŽA - ELEKTROOPSKRBA | |
| Broj kartografskog prikaza: 2B | Mjerilo kartografskog prikaza: 1:2.000 |
| Odluka o izradi Plana: Službeni glasnik Grada Senja 7/2014 od 12. 09. 2014. | Odluka Gradskog vijeća o donošenju Plana: Službeni glasnik Grada Senja __/__ od __. __. __. |
| Javna rasprava (datum objave): | Javni uvid održan od: do: |
| Pečat tijela odgovornog za provođenje javne rasprave: | Odgovorna osoba za provođenje javne rasprave: Anđelka Tomljanović, dipl.ing. |
| Suglasnost na Plan prema članku __. Zakona o prostornom uređenju (NN 153/2013): | |
| Pravna osoba koja je izradila plan: URBANISTIČKI INSTITUT HRVATSKE d.o.o. ZAGREB | |
| Pečat pravne osobe koja je izradila plan: | Odgovorna osoba: mr.sc. Ninoslav Duper, dipl.ing.arh. |
| Odgovorni voditelj izrade nacрта konačnog prijedloga dokumenta prostornog uređenja: TEREZIJA MIRKOVIĆ BERKOVIĆ, dipl.ing.arh. | |
| Stručni tim u izradi plana: 1. Terezija Mirković Berković, dipl.ing.arh. 2. Matea Somek, mag.ing.arh. 3. Mateja Valentić, mag.ing.arh. | 4. Nikola Adrović, mag.ing.aedif. 5. Vilma Stopfer, mag.ing.kraj.arh. 6. Dean Vučić, ing.geod. 7. Marijan Prus, dipl.iur. 8. Juraj Dusper, dipl.oec. |
| Broj radnog naloga: 10218 • Broj plana: 1388 | Godina izrade: 2015. |
| Pečat Gradskog vijeća: | Predsjednik Gradskog vijeća: Berislav Gržanić,oec. |
| Istovjetnost ovog prostornog plana s izvornikom ovjerava: | Pečat nadležnog tijela: |
| (ime, prezime, potpis) | |