


OPĆI UPRAVNI ODJEL

Odsjek za urbanizam, prostorno
planiranje i komunalni sustav

KLASA: 350-02/14-01/03

URBROJ: 2125-03/05-02/1-15-45

Senj, 30. rujna 2015.

U skladu sa odredbama članka 102. i 103. Zakona o prostornom uređenju
(Narodne novine, broj: 153/13) sastavljeno je

IZVJEŠĆE

o provedenoj javnoj raspravi o
PRIJEDLOGU URBANISTIČKOG PLANA UREĐENJA
„CENTAR PLANINSKOG TURIZMA KRASNO“

Javni uvid o Prijedlogu Urbanističkog plana uređenja „CENTAR PLANINSKOG
TURIZMA KRASNO“ je trajao od 11. kolovoza do 9. rujna 2015. godine, a javno
izlaganje je održano 17. kolovoza 2015. godine, s početkom u 18,00 sati u
prostorijama Javne ustanove Nacionalni park „Sjeverni Velebit“, na adresi Krasno 96.

Na održanom javnom izlaganju bilo je usmenih primjedbi na Prijedlog
Urbanističkog plana uređenja „Centar planinskog turizma krasno“ što je evidentirano
Zapisnikom sa javnog izlaganja u postupku javne rasprave o prijedlogu Urbanističkog
plana uređenja „Centar planinskog turizma Krasno“.

U nastavku ovog Izvješća su navedeni pismeni zahtjevi pristigli u roku i na
način određen Zakonom i stavovi izrađivača Plana o zahtjevima.

Sve prihvaćene primjedbe ugrađene su u grafički i tekstualni dio Plana.

U privitku ovog Izvješća je objava javne rasprave, posebna obavijest o javnoj
raspravi s popisom adresa na koju je upućena, popis prisutnih na javnom izlaganju i
zapisnik s javnog izlaganja, pismena očitovanja te obrazloženja o očitovanjima,
prijedlozima i primjedbama danim u toku javne rasprave.


PROČELNICA
Jasminka Prpić Tomljanović, dipl. iur.



REPUBLIKA HRVATSKA
LIČKO-SENJSKA ŽUPANIJA



GRAD SENJ
GRADONAČELNIK

Obala dr. F. Tuđmana 2

Tel: 053 881 162; Fax: 053 881 119

e-mail: grad-senj@gs.t-com.hr

e-mail: gradonacelnik@senj.hr

www.senj.hr

KLASA: 350-02/14-01/03

URBROJ:2125-03/03-15-33

Senj, 22. srpnja 2015.g.

Na osnovi članka 44. i 48. Zakona o lokalnoj i područnoj (regionalnoj) samoupravi („Narodne novine“, broj 33/01, 60/01 - vjerodostojno tumačenje, 129/05, 109/07, 125/08, 36/09, 150/11, 144/12 i 19/13 - pročišćeni tekst,) i članka 46. Statuta Grada Senja („Službeni glasnik Grada Senja“, broj 6/09, 2/13, 6/13, 10/13 - pročišćeni tekst i 6/14), Gradonačelnik Grada Senja, na svom 110. Kolegiju održanom 22. srpnja 2015. godine, razmatrao je utvrđivanje prijedloga Urbanističkog plana uređenja „Centar planinskog turizma Krasno“, te donio, slijedeći

ZAKLJUČAK

1. Utvrđuje se prijedlog Urbanističkog plana uređenja „Centar planinskog turizma Krasno“.
2. Zadužuje se Odsjek za urbanizam, prostorno planiranje i komunalni sustav za provođenje postupka javne rasprave o prijedlogu urbanističkog plana uređenja „Centar planinskog turizma Krasno“ sukladno zakonskim odredbama i Odluci o izradi Plana.

DOSTAVITI:

1. Opći upravni odjel,
2. Odsjek za urbanizam, prostorno planiranje i komunalni sustav,
3. Gradonačelnik,
4. Dosje 110. Kolegij,
5. Pismohrana.





REPUBLIKA HRVATSKA
LIČKO SENJSKA ŽUPANIJA
GRAD SENJ



OPĆI UPRAVNI ODJEL

Odsjek za urbanizam, prostorno
planiranje i komunalni sustav

KLASA: 350-02/14-01/03

URBROJ: 2125-03/05-02/1-15-44

Senj, 22. rujna 2015.

URBANISTIČKI ZAVOD GRADA ZAGREBA
(n/p. gđa Dunja Kos Pleteš)

ULICA BRAĆE DOMANY 4
Z A G R E B

PREDMET: UPU „Centar planinskog turizma Krasno“

- Izvješće o provedenoj javnoj raspravi – dokumentacija, dostavlja se.-

U privitku dostavljamo Vam slijedeću dokumentaciju potrebnu za izradu izvješća o provedenoj javnoj raspravi u postupku izrade UPU-a „Centar planinskog turizma Krasno“:

1. Zaključak KLASA: 350-02/14-01/03, URBROJ: 2125-03/03-15-33 od 22. srpnja 2015. godine,
2. Izvadak iz „Novog lista“ od 2. kolovoza 2015. godine s objavljenom javnom raspravom,
3. Tekst javne rasprave objavljen na oglasnoj ploči Grada Senja,
4. Obavijest o javnoj raspravi s popisom primatelja obavijesti,
5. Presliku povratnica - obavijesti o prijmu obavijesti o javnoj raspravi,
6. Presliku naslovne stranice Knjige primjedbi,
7. Zapisnik sa javnog izlaganja u postupku javne rasprave,
8. Popis sudionika na javnom izlaganju,
9. Preslike očitovanja u postupku javne rasprave zaprimljena putem pošte:
 - Hrvatske ceste, KLASA: 940-01/14-1/307, URBROJ: 345-560/502-15-4 od 6. kolovoza 2015.,
 - HAKOM, KLASA: 350-05/14-01/325, URBROJ: 376-10/DV2-15-4(HP) od 4. kolovoza 2015.,
 - Ministarstvo poljoprivrede, KLASA: 350-02/15-01/632, URBROJ: 525-11/1499-15-2 od 6. kolovoza 2015.;

- HEP, Elektrolika Gospić, BROJ I ZNAK: 401900101/3634/15LV od 24. kolovoza 2015.,
- Ministarstvo turizma, KLASA: 350-02/14-01/11, URBROJ: 529-04-15-4 od 18. kolovoza 2015.,
- Ministarstvo zaštite okoliša i prirode, Uprava za zaštitu prirode, KLASA: 612-07/14-57/337, URBROJ: 517-07-2-2-15-10 od 3. rujna 2015.,
- Javna ustanova „Park prirode Velebit“, KLASA: 350-01/15-01/41, URBROJ: 2125/17-02-15-02 od 8. rujna 2015.,
- Ministarstvo obrane, KLASA: 350-02/14-01/222, URBROJ: 512M3-020201-15-4 od 14. rujna 2015.

U tijeku javne rasprave u knjigu primjedbi nije upisana niti jedna primjedba.

Javna rasprava objavljena je i na Internet stranicama Ministarstva graditeljstva i prostornog uređenja, na Internet stranici Grada Senja, te na oglasnim pločama Upravnog odjela za graditeljstvo, zaštitu okoliša i prirode te komunalno gospodarstvo Ličko-senjske županije, Ispostave Senj i Mjesnog odbora Krasno. U tijeku trajanja javne rasprave obavijest o istoj čitana je i na Radio postaji Senj.

S poštovanjem,



VODITELJICA ODSJEKA:
Anđelka Tomljanović, dipl.ing.građ.

OBAVJESTI O SMRTI

Obavještavam prijatelje i rodbinu da je dana 31. 7. 2015. godine iznenada u 77. godini preminuo moj voljeni brat

**NIKOLA BRUSIĆ JURIĆ**

Pogreb dragog pokojnika bit će u Puntu 3. 8. 2015. u 19 sati. Za njim tuguje sestra KATICA BRUSIĆ prof.

001-012185

POZDRAVI

Posljednji pozdrav dragom susjedu i prijatelju

ALEKSU

Obitelji Zbunjak i Abram

050-000132

Posljednji tužni pozdrav dragom

**ALEKSU**

Od obitelji BUTINAR, CANDIDO, KRISTIAN i ERVIN s članovima obitelji

001-012189

Posljednji pozdrav dragom

**HELENI**

Počivala u miru. PATRIZIA i LUKA

001-012181

Zadnji pozdrav dragom prijatelju i dobroćudniku

NIKOLI BRUSIĆU**MIKIĆU**

VLASTA i VELJKO SUŠANJ s familijom

001-012186

Posljednji pozdrav dragom rođaku.

NIKOLI BRUSIĆU JURIĆU

Rođakinja KATICA KEREŽI s obitelji i nećakinjama MELITOM i LJILJANOM

001-012187

Posljednji pozdrav dragom

**KATICI**

Unuk ĐORĐO, MARITA, MIRJANA i VESNA

001-012194

SJECANJA

Tužno sjećanje na našeg dragog i voljenog

**LUKU LAZARIĆA**

2. 8. 2011. - 2. 8. 2015.

S ljubavlju i poštovanjem čuvamo uspomenu na tebe. TVOJI NAJMLIJI

001-012072

Sjećanje na voljenog supruga, oca, svekra i djeda

MILU ŽIVKOVIĆA

2. 8. 2012. - 2. 8. 2015.

Supružga MARICA, sin DEAN, snaha NATAŠA, unuci DAMIAN i CHIARA

001-011976



Sjećanje na voljenu

JELKU FANUKO

1999. - 2015.

TVOJI NAJMLIJI

001-012087

Sjećanje

**MILICA KOVAČEVIĆ**

2. 8. 2008. - 2. 8. 2015.

Tvoja slika ne blijedi.

OBITELJ

001-012168

ZAHVALE

Prošlo je tjeđan dana otkako nas je napustila naša voljena majka, baka i prabaka

MARICA PAPIĆ

Zahvaljujemo svojoj rođbini, prijateljima, susjedima i svima koji su je voljeli, poštovali i dostojanstveno ispratili na vječni počinak.

Posebna zahvalnost gospođi Veri i Robertu Stimac koji su posljednjih osam godina s puno pažnje brinuli o njoj.

Njezini: SABINA, GORAN, SINIŠA, SLADANA, WALTER, MIRELA, DAJANA, TONI I PETRA

001-012182

NOVI LIST

Male oglase i osmrtnice možete predati u poslovnica FINA-e:

RIJEKA-ZAPAD, Franje Đandeka 46	051/206-764
051/206-770	
RIJEKA-ISTOK, Martina Kozulca 5	051/206-730
051/206-732	
MATULI, Trg maršala Tita 1	051/206-951
051/206-740	
ČAVLI, Čavli 32	051/206-741
051/206-930	
KRALJEVIĆA, Palić borceva 3	051/206-930
NOVI VINEŽDOŠKI, Trg vinodolski zakonika 1	051/206-750
051/206-755	
SENI, Obala dr. Franje Tuđmana 2a	053/561-261
053/561-260	
ŠIBIC, Kralja Tomislava 1	051/206-979
051/206-959	
PAČ, Svet. Markantuna de Dominica 3	051/206-713
051/206-713	
PRILJUTI, Braće Ivana i Sjećanja Vidušića 25	051/231-221
053/661-351	
NOVAJA, Braće Radić bb	023/611-351
051/206-866	
PAČ, Kralja Tomislava bb	051/206-866
051/206-867	
OSIŠI, Bernardina Frankopana 1a	047/627-282
047/627-280	
OTOKAČ, Kralja Zvonimira 30	053/561-230
053/561-232	
VIŠKOV, Vukova 123 c	051/206-970
051/206-938	

(radno vrijeme 7:30-18:30, subotom 07:30-12:00)

Una Šalterina Hrvatskih pošta u Primorsko-goranskoj, Ličkoj i Istarskoj županiji

Info. tel. 051/242.102

IZDAVAČKA KUĆA
adamić
i na Internetu
www.adamic.hr

Oglasni odjeli

Oglasni odjel Rijeka

F. Kurećca 3
T: 051/212 102
F: 051/211 433
E: oglasni.rijeka@novilist.hr

Oglasni odjel Opaljša

M. Tita 71
T: 051/271 210
F: 051/271 624
E: oglasni.opaljsa@novilist.hr

Oglasni odjel Crikvenica

P. Preradovića 4
T: 051/781 392
F: 051/781 392
E: oglasni.crikvenica@novilist.hr

NOVI LIST

REPUBLIKA HRVATSKA
LIČKO-SENJSKA ŽUPANIJA

GRAD SENJ
Opći upravni odjel
Odsjek za urbanizam, prostorno planiranje i komunalni sustav

KLASA: 350-02/14-01/03
URBROJ: 2125-03/05-02/1-15-34
Senj, 29. srpnja 2015.

Na temelju članka 96. Zakona o prostornom uređenju (Narodne novine, broj 153/13), i Zaključka gradonačelnika KLASA: 350-02/14-01/03, URBROJ: 2125-03/03-15-33, od 22. srpnja 2015. godine, Grad Senj, Opći upravni odjel, Odsjek za urbanizam, prostorno planiranje i komunalni sustav, objavljuje

JAVNU RASPRAVU

O PRIJEDLOGU URBANISTIČKOG PLANA UREĐENJA
»CENTAR PLANINSKOG TURIZMA KRASNO«

1. Javna rasprava o prijedlogu Urbanističkog plana uređenja »Centar planinskog turizma Krasno«, održat će se u periodu od 11. kolovoza do 9. rujna 2015. godine, organiziranjem javnog uvida i javnog izlaganja.
2. Javni uvid u prijedlog Urbanističkog plana uređenja »Centar planinskog turizma Krasno«, moći će se izvršiti svakog radnog dana od 9,00 do 14,00 sati u vrijeme trajanja javne rasprave u Općem upravnom odjelu Grada Senja (soba br. 6) na adresi Obala dr. Franje Tuđmana 2, te na mrežnim stranicama Grada Senja - www.senj.hr
3. Javno izlaganje održat će se u ponedjeljak, 17. kolovoza 2015. godine s početkom u 18,00 sati u Krasnu u prostorijama Javne ustanove Nacionalni parka »Sjeverni Velebit« na adresi Krasno 96.
4. Tijekom trajanja javne rasprave sudionici (pravne i fizičke osobe) imaju pravo davanja mišljenja, prijedloga i primjedbi na prijedlog Plana:
 - upisom u knjigu primjedbi i prijedloga u Općem upravnom odjelu Grada Senja,
 - upisom u zapisnik o javnom izlaganju,
 - dostavom putem pošte na adresu Grad Senj, Obala dr. Franje Tuđmana 2, 53270 Senj.

Mišljenja, prijedlozi i primjedbe koje nisu čitljivo napisani i potpisani imenom i prezimenom, te adresom podnosiitelja, te koji nisu dostavljeni u roku trajanja javne rasprave, neće se uzeti u obzir u pripremi izvješća o javnoj raspravi.

Opći upravni odjel Grada Senja

Komunalno društvo VODOVOD I KANALIZACIJA d.o.o., Rijeka, Dolac 14, OIB: 80805858278 će u cilju realizacije razvojnih projekata graditi i rekonstruirati vodovodnu i kanalizacijsku mrežu na području Grada Rijeke.

U postupku rješavanja imovinskopravnih odnosa - osnivanja prava služnosti voda na nekretnini kojom prolazi projektirana trasa sanitarne kanalizacije i vodovoda gradskog područja Gornji Zamet/Zona Z3 s lokalnom crpnom stanicom označenoj kao k.č. br. 815, Baredice Pašišće, upisanoj u zemljišnim knjigama Općinskog suda u Rijeci u z.k.u. 433, k.o. Zamet

POZIVAJU SE

vlasnici predmetne nekretnine na sklopanje ugovora o osnivanju prava služnosti

Sklopanju ugovora o osnivanju prava služnosti radi gradnje, rekonstrukcije i održavanja sanitarne kanalizacije i vodovoda gradskog područja Gornji Zamet/Zona Z3 s lokalnom crpnom stanicom mogu pristupiti osobe koje dokažu vlasništvo na navedenim nekretninama. Ukoliko su kao vlasnici upisane osobe koje su preminule, na potpisivanje ugovora se pozivaju njihovi nasljednici koji su dužni dostaviti dokaz o smrti te rješenje o naslijeđivanju iza pokojnih upisanih zemljišnoknjižnih vlasnika predmetnih nekretnina.

Mole se gore navedene osobe da radi potpisivanja ugovora ili bilo kakvih dodatnih informacija pristupa u prostorije Odvjetničkog društva Kovačević, Koren i partneri d.o.o. na adresi Rijeka, Suplova 6, treći kat.

Informacije se mogu dobiti i na telefon: (051) 330-530 ili 099-807-1127.

KD Vodovod i Kanalizacija d.o.o.

Ekonomski fakultet Sveučilišta u Rijeci raspisuje

NATJEČAJ

1. Za izbor zaposlenika/zaposlenica u suradničkom zvanju i na odgovarajućem radnom mjestu asistenta za područje društvenih znanosti, polje ekonomija, grana ekonomika poduzetništva, na određeno vrijeme s punim radnim vremenom.
2. Za izbor zaposlenika/zaposlenice u nastavnom zvanju i na odgovarajućem radno predavača za područje humanističkih znanosti, polje filologija, grane romanistika i germanistika na neodređeno vrijeme s punim radnim vremenom.
3. Za izbor zaposlenika/zaposlenice na radno mjesto I. vrste - stručni suradnik za rad na projektu HR.3.1.15-0005 »Usvajanje načela HKO u visokoobrazovnim institucijama u polju ekonomija - ECONQUAL«, u radni odnos na određeno vrijeme s punim radnim vremenom do završetka projekta.

Pristupnici moraju ispunjavati uvjete utvrđene Zakonom o znanstvenoj djelatnosti i visokom obrazovanju (NN br. 123/03, 198/03, 105/04, 174/04, 2/07 - OUSRH, 46/07, 45/09, 63/11, 94/13, 139/13 i 101/14 - O I RUSRH).

Prijavi na natječaj pod točkom 1. treba priložiti:

- životopis
- dokaz o završenom diplomskom sveučilišnom studiju ekonomije i poslovne ekonomije,
- dokaz da je kandidat iz redova najuspješnijih studenata, odnosno u 10% (deset posto) najuspješnijih studenata na studiju.

Dodatni uvjeti koji pristupnicima pod točkom 1. donose prednost na natječaju:

- radno iskustvo iz kontrolinga i financija.

Prijavi na natječaj pod točkom 2. treba priložiti:

- životopis
 - dokaz o stečenom akademskom nazivu,
 - prikaz nastavne i stručne djelatnosti,
 - popis znanstvenih i stručnih radova te radove.
- Uvjeti za prijavu na natječaj pod točkom 3.:
- završen diplomski sveučilišni studij društvenog usmjerenja,
 - poznavanje rada na računaru,
 - aktivno znanje engleskog jezika u govoru i pismu.

Dodatni uvjeti koji pristupnicima pod točkom 3. donose prednost na natječaju:

- završena izobrazba za rad na međunarodnim projektima.

Prijavi na natječaj pod točkom 3. je potrebno priložiti:

- životopis, presliku diplome i druge dokaze o ispunjavanju traženih uvjeta. Za pristupnike će se održati razgovor.

Pristupnici moraju priložiti dokaz o hrvatskom državljanstvu ili državljanstvu neke druge države.

Strani državljanji obvezni su priložiti dokaz o poznavanju hrvatskog jezika (napredna razina) te rješenje o priznavanju inozemne visokoškolske kvalifikacije za one pristupnike koji su kvalifikaciju stekli u inozemstvu.

Na natječaj se, pod ravnopravnim uvjetima, imaju pravo javiti osobe oba spola.

Rok za podnošenje prijave pod točkama 1. i 2. je 30 (trideset dana) od dana objavljivanja natječaja koji je zadnji objavljen u odgovarajućim medijima. Rok za podnošenje prijave pod točkom 3. je 8 (osam) dana od dana objavljivanja natječaja u Narodnim novinama. Prijave se šalju na adresu: Ekonomski fakultet u Rijeci, I. Filipovića 4, 51000 Rijeka.

Nepravovremene i nepotpune prijave neće se razmatrati.

Na temelju članka 86., 93. i 60. Zakona o prostornom uređenju i gradnji (»Narodne novine«, broj 76/07, 38/09, 55/11, 90/11, 50/12 i 55/12) a u svezi s člankom 104. i 198. stavak (6) Zakona o prostornom uređenju (»Narodne novine«, broj 153/13) Jedinствeni upravni odjel objavljuje

II. PONOVNJAVNU RASPRAVU

o prijedlogu II. Izmjena i dopuna
Prostornog plana uređenja Općine Vrbnik

1. Ponovna Javna rasprava o Prijedlogu II. Izmjena i dopuna Prostornog plana uređenja Općine Vrbnik (Prijedlog sadrži tekstualni i grafički dio) održat će se u razdoblju od 17. kolovoza 2015. do 26. kolovoza 2015.
2. Javni uvid u Prijedlog II. Izmjena i dopuna Prostornog plana uređenja Općine Vrbnik za vrijeme trajanja II. ponovne javne rasprave može se obaviti u prostorijama Općine Vrbnik, Trg Škujčica 7, radnim danom od 8 do 14 sati.

Javno izlaganje radi obrazloženja rješenja, smjernica i mjera održat će odgovorni voditelji izrade Plana Bojan Bilčić, dipl.ing.arh., ovl. arhitekt-urbanist i Bojan Linardić, dipl.ing.arh., ovl. arhitekt, Jurcon projekt d.o.o. Zagreb, dana 20. kolovoza 2015. u 19 sati u vijećnici Općine Vrbnik.

Nova mišljenja, prijedlozi i primjedbe na izmijenjen prijedlog prostornog plana mogu se podnositi samo u vezi s dijelovima prijedloga prostornog plana koji su u odnosu na prvi prijedlog izmijenjeni.

Prijedlozi i primjedbe mogu se:

- upisati u knjigu primjedbi koja će se nalaziti uz izloženi Prijedlog
- uputiti pismeno Jedinствenom upravnom odjelu Općine Vrbnik.

Prijedlozi i primjedbe koji nisu dostavljeni u roku i nisu čitko napisani i potpisani imenom i prezimenom s adresom ili nazivom i sjedištem podnosiitelja, neće se razmatrati u pripremi izvješća o ponovnoj javnoj raspravi.

NOVI LIST

Oglasni odjel
Rijeka

Fraňa Kurećca 3
(u prizemlju zgrade FINA-e)

T 051/212 102
F 051/214 515
E oglasni.rijeka@novilist.hr

Pon - pet 08 - 19,30 sati
(osmrtnice za naredni dan primaju se do 19 sati.)

Sub 08 - 14 sati
Ned 13 - 18 sati



REPUBLIKA HRVATSKA
LIČKO SENJSKA ŽUPANIJA
GRAD SENJ



Opći upravni odjel
Odsjek za urbanizam, prostorno
planiranje i komunalni sustav
KLASA: 350-02/14-01/03
URBROJ: 2125-03/05-02/1-15-34
Senj, 29. srpnja 2015.


Na temelju članka 96. Zakona o prostornom uređenju (Narodne novine, broj 153/13), i Zaključka Gradonačelnika KLASA: 350-02/14-01/03, URBROJ: 2125-03/03-15-33, od 22. srpnja 2015. godine, Grad Senj, Opći upravni odjel, Odsjek za urbanizam, prostorno planiranje i komunalni sustav, objavljuje

JAVNU RASPRAVU
O PRIJEDLOGU
URBANISTIČKOG PLANA UREĐENJA
„CENTAR PLANINSKOG TURIZMA KRASNO“

1. **Javna rasprava** o prijedlogu Urbanističkog plana uređenja „Centar planinskog turizma Krasno“, održat će se u periodu od **11. kolovoza do 9. rujna 2015. godine**, organiziranjem javnog uvida i javnog izlaganja.
2. **Javni uvid** u prijedlog Urbanističkog plana uređenja „Centar planinskog turizma Krasno“, moći će se izvršiti svakog radnog dana od 9,00 do 14,00 sati u vrijeme trajanja javne rasprave u Općem upravnom odjelu Grada Senja (soba br. 6) na adresi Obala dr. Franje Tuđmana 2, te na mrežnim stranicama Grada Senja – www.senj.hr
3. **Javno izlaganje** održat će se u **ponedjeljak, 17. kolovoza 2015. godine s početkom u 18,00 sati** u Krasnu u prostorijama Javne ustanove Nacionalni parka „Sjeverni Velebit“ na adresi Krasno 96.
4. Tijekom trajanja javne rasprave sudionici (pravne i fizičke osobe) imaju pravo davanja mišljenja, prijedloga i primjedbi na prijedlog Plana:
 - upisom u knjigu primjedbi i prijedloga u Općem upravnom odjelu Grada Senja,
 - upisom u zapisnik o javnom izlaganju,
 - dostavom putem pošte na adresu Grad Senj, Obala dr. Franje Tuđmana 2, 53270 Senj.

Mišljenja, prijedlozi i primjedbe koje nisu čitljivo napisani i potpisani imenom i prezimenom, te adresom podnositelja, te koji nisu dostavljeni u roku trajanja javne rasprave, neće se uzeti u obzir u pripremi izvješća o javnoj raspravi.

Opći upravni odjel Grada Senja





REPUBLIKA HRVATSKA
LIČKO SENJSKA ŽUPANIJA
GRAD SENJ



Opći upravni odjel
Odsjek za urbanizam, prostorno
planiranje i komunalni sustav
KLASA: 350-02/14-01/03
URBROJ: 2125-03/05-02/1-15-35
Senj, 30. srpnja 2015.

Na temelju članka 97. Zakona o prostornom uređenju (Narodne novine, broj 153/13), i Zaključka Gradonačelnika KLASA: 350-02/14-01/03, URBROJ: 2125-03/03-15-33, od 22. srpnja 2015. godine, Grad Senj, Opći upravni odjel, Odsjek za urbanizam, prostorno planiranje i komunalni sustav, daje

OBAVIJEST

O JAVNOJ RASPRAVI O PRIJEDLOGU URBANISTIČKOG PLANA UREĐENJA „CENTAR PLANINSKOG TURIZMA KRASNO“

1. **Javna rasprava** o prijedlogu Urbanističkog plana uređenja „Centar planinskog turizma Krasno“, održat će se u periodu od **11. kolovoza do 9. rujna 2015. godine**, organiziranjem javnog uvida i javnog izlaganja.
2. **Javni uvid** u prijedlog Urbanističkog plana uređenja „Centar planinskog turizma Krasno“, moći će se izvršiti svakog radnog dana od 9,00 do 14,00 sati u vrijeme trajanja javne rasprave u Općem upravnom odjelu Grada Senja (soba br. 6) na adresi Obala dr. Franje Tuđmana 2, te na mrežnim stranicama Grada Senja – www.senj.hr
3. **Javno izlaganje** održat će se u **ponedjeljak, 17. kolovoza 2015. godine s početkom u 18,00 sati** u Krasnu u prostorijama Javne ustanove Nacionalni parka „Sjeverni Velebit“ na adresi Krasno 96.
4. Tijekom trajanja javne rasprave sudionici (pravne i fizičke osobe) imaju pravo davanja mišljenja, prijedloga i primjedbi na prijedlog Plana:
 - upisom u knjigu primjedbi i prijedloga u Općem upravnom odjelu Grada Senja,
 - upisom u zapisnik o javnom izlaganju,
 - dostavom putem pošte na adresu Grad Senj, Obala dr. Franje Tuđmana 2, 53270 Senj.

Mišljenja, prijedlozi i primjedbe koje nisu čitljivo napisani i potpisani imenom i prezimenom, te adresom podnosioca, te koji nisu dostavljeni u roku trajanja javne rasprave, neće se uzeti u obzir u pripremi izvješća o javnoj raspravi.

The seal is circular with a double border. The outer border contains the text 'REPUBLIKA HRVATSKA' at the top and 'SENJSKA ŽUPANIJA' at the bottom. The inner border contains 'GRAD SENJ' at the top and 'SENJSKI UPRAVNI ODJEL' at the bottom. In the center is a coat of arms featuring a crown and a shield with a checkerboard pattern. The word 'PROJEKTOVALNICA' is written in a curved path across the center of the seal.
Jasminka Erpic Tomljanovic, dipl.iur.

DOSTAVITI:


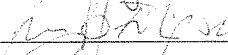





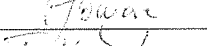
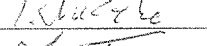
















1. **MINISTARSTVO ZAŠTITE OKOLIŠA I PRIRODE**
 - Uprava za zaštitu prirode
Zagreb, Radnička cesta 80,
 - Uprava za klimatske aktivnosti, održivi razvoj i zaštitu zraka, tla i mora
Zagreb, Radnička cesta 80,
2. **MINISTARSTVO UNUTARNJIH POSLOVA**
Policijska uprava Ličko-senjska
Gospić, Ulica Hrvatskog sokola 2
3. **MINISTARSTVO KULTURE**
Konzervatorski odjel u Gospiću
Gospić, Budačka 12
4. **MINISTARSTVO POLJOPRIVREDE**
 - Uprava vodnog gospodarstva
Zagreb, Ulica grada Vukovara 220
 - Uprava šumarstva, lovstva i drvne industrije
Zagreb, Planinska 2a
5. **MINISTARSTVO OBRANE**
 - Sektor za nekretnine, zaštitu okoliša i graditeljstvo
Zagreb, Trg kralja Petra Krešimira IV br. 1
6. **MINISTARSTVO TURIZMA**
Zagreb, Prisavlje 14
7. **DRŽAVNA UPRAVA ZA ZAŠTITU I SPAŠAVANJE**
Područni ured za zaštitu i spašavanje Gospić
Gospić, Kaniža Gospićka 4
8. **JU HRVATSKI ZAVOD ZA PROSTORNI RAZVOJ**
Zagreb, Ulica Republike Austrije 20
9. **LIČKO – SENJSKA ŽUPANIJA**
JU Zavod za prostorno planiranje, razvoj i zaštitu okoliša
Gospić, Dr. Franje Tuđmana 4
10. **JU Park prirode Velebit**
Gospić, Kaniža Gospićka 4B
11. **JU Nacionalni park Sjeverni Velebit**
53274 Krasno, Krasno 96
12. **LIČKO – SENJSKA ŽUPANIJA**
Upravni odjel za graditeljstvo, zaštitu okoliša i prirode te komunalno gospodarstvo
Gospić, Dr. Franje Tuđmana 4
Ispostava Senj, Stara cesta 3
13. **HRVATSKA REGULATORNA AGENCIJA ZA MREŽNE DJELATNOSTI**
Zagreb, Ulica Roberta Frangeša Mihanovića 9
14. **HRVATSKA ELEKTROPRIVREDA**
 - Operator distribucijskog sustava d.o.o. – Elektrolika Gospić
Gospić, Lipovska 31
 - Prijenosno područje HEP – Operator prijenosnog sustava d.o.o. Opatija
51410 Opatija, Maršala Tita 166

15. HRVATSKE VODE – VODNOGOSPODARSKI ODJEL ZA VODNO PODRUČJE
PRIMORSKO-ISTARSKIH SLIVOVA
VGO Rijeka
Rijeka, Đure Šporera 3
16. HRVATSKE CESTE d.o.o.
Tehnička ispostava Gospić
Gospić, Smiljanska 41
17. ŽUPANIJSKA UPRAVA ZA CESTE
Gospić, Smiljanska 41
18. JAVNA VATROGASNA POSTROJBA GRADA SENJA
Senj, Stara cesta 23
19. USTANOVA ZA RAZVOJ GRADA SENJA
Senj, Obala Dr. Franje tuđmana 2
20. GRADSKO KOMUNALNO DRUŠTVO SENJ
Senj, Splitska 2
21. VODOVOD I ODVODNJA SENJ
Senj, Splitska 2
22. TURISTIČKA ZAJEDNICA SENJ,
Senj, Stara cesta 2
23. MJESNI ODBOR KRASNO
Ivan Anić, 53274 Krasno
24. GRADONAČELNIK
Darko Nekić, prof.
25. ZAMJENIK GRADONAČELNIKA
Filip Samaržija, dipl. ing. šum.
26. PREDSJEDNIK GRADSKOG VIJEĆA
Berislav Gržanić, oec.

JAVNA RASPRAVA

Senj, 17. kolovoza 2015.

PRIJEDLOG URBANISTIČKOG PLANA UREĐENJA „CENTAR PLANINSKOG TURIZMA KRASNO“

Redni broj	IME I PREZIME	PREDSTAVNIK	POTPIS
1.	MARIJAN CVITKOVIC	KONZULTANT	
2.	Ivica Filipović	GRADANIN	
3.	Antun Šturm		
4.	Antun Šturm		
5.	Radovan Gouvan		
6.	Tomislav Tomić		
7.	Tomislav Tomić	PP VELEBIT	
8.	Tomislav Tomić	gostovanje	
9.	Tomislav Tomić		
10.	Tomislav Tomić	UGOSTITELJ	
11.	Mica Katalinić	PLANINA KRASNO	
12.	Perica Anić		
13.	Božićić		
14.	Jelencić		
15.	Barbara Gouvan		
16.	Branković		
17.	Kovale		
18.	Željko ČUKIĆ		
19.	EDIS OPALA	L.S. ZLATAR	
20.	DAHIR MIŠKULIĆ		
21.	IGOR TOMIĆ		
22.	PETAR KABIĆ		
23.	TONI ŽUNIĆ	GRAD SENJ	
24.	JASMINA PRPIĆ TOMIČANOVIĆ	GRAD SENJ	
25.	ANIĆ IVAN	MO KRASNO	



GRAD SENJ
OPĆI UPRAVNI ODJEL
Odsjek za urbanizam, prostorno
planiranje i komunalni sustav
KLASA: 350-02/14-01/03
URBROJ: 2125-03/05-02/1-15-35
Senj, 18. kolovoza 2015.

ZAPISNIK

sa javnog izlaganja u postupku javne rasprave o prijedlogu
Urbanističkog plana uređenja „Centar planinskog turizma Krasno“

Javno izlaganje u postupku javne rasprave o prijedlogu Urbanističkog plana uređenja „Centar planinskog turizma Krasno“ (u daljnjem tekstu: Plan) održano je u Krasnu, dana 17. kolovoza 2015. godine u prostorijama Javne ustanove Nacionalni park „Sjeverni Velebit“, Krasno, Krasno 96.

Javno izlaganje započelo je u 18,00 sati.

Nazočni: Dunja Kos – Pleteš i Marijan Cvitković - predstavnici izrađivača Plana, Urbanističkog zavoda Grada Zagreba d.o.o. Zagreb, Braće Domany 4, Darko Nekić – gradonačelnik Grada Senja, Jasminka Prpić Tomljanović – pročelnica Općeg upravnog odjela Grada Senja, Anđelka Tomljanović - voditeljica Odsjeka za urbanizam, prostorno planiranje i komunalni sustav u Općem upravnom odjelu Grada Senja, Toni Žunić – komunalni redar u Gradu Senju, Ivan Anić – predsjednik Mjesnog odbora Krasno, Denis Opala – voditelj Ispostave Senj u Upravnom odjelu za graditeljstvo, zaštitu okoliša i prirode te komunalno gospodarstvo Ličko – senjske županije, Josip Tomaić – predstavnik Javne ustanove „Park prirode Velebit“, te grupa mještana naselja Krasno čiji se popis nalazi u privitku ovog Zapisnika.

Gradonačelnik Darko Nekić, pozdravio je prisutne, zahvalio se na odazivu na ovo javno izlaganje, upoznao je prisutne sa do sada učinjenim od strane Grada u postupku izrade predmetnog Plana, s posebnim osvrtom na radnje učinjene u postupku rješavanja imovinsko – pravnih odnosa za vojnu zonu Plješivica, kao i u postupku utvrđivanja zahtjeva i očitovanja od strane Ministarstva zaštite okoliša i prirode. Nakon danih osnovnih podataka o Planu i postupku izrade istog gradonačelnik je dao riječ odgovornoj voditeljici izrade Plana, gospođi Dunji Kos – Pleteš.

Odgovorna voditeljica izrade Plana gospođa Dunja Kos – Pleteš dala je osnovne informacije o Planu. Navela je da se isti sastoji od tekstualnog i grafičkog dijela.

Tekstualni dio Plana sastoji se od Odredbi za provođenje (uvjeti određivanja i razgraničavanja površina, uvjeti smještaja građevina, uvjeti i načini gradnje, uvjeti uređenja javnih zelenih površina, mjere zaštite prirodnih i kulturno-povijesnih cjelina i ambijentalnih vrijednosti, postupanje s otpadom, mjere sprječavanja nepovoljnog utjecaja na okoliš, mjere provedbe plana) i Obrazloženja (polazišta, ciljevi prostornog uređenja, plan prostornog uređenja).

Grafički dio Plana sastoji se od kartografskih prikaza (korištenje i namjena površina; prometna, ulična i komunalna infrastrukturna mreža: - prometna i ulična mreža, pošta i elektroničke komunikacije, - vodnogospodarski i energetski sustav; uvjeti korištenja, uređenja i zaštite površina; načini i uvjeti gradnje – zimski period, ljetni period). Nadalje, gospođa Dunja Kos – Pleteš napomenula je da se Plan ne radi samo za zimske sportove već da je razrađeno i odvijanje drugih aktivnosti na istom prostoru koje se odvijaju u ljetnom periodu, odnosno predviđa se cjelogodišnje aktivnosti. Nadalje, na izloženim kartografskim prikazima ukratko je objasnila što se predviđa graditi i gdje.

Nakon završenog izlaganja pozvani su prisutni da se uključe u raspravu svojim pitanjima i prijedlozima.

1. Damir Miškulin naveo je da nije vidio da su Planom predviđeni bazeni za umjetno zasnježenje staza.

Gradonačelnik Darko Nekić objasnio je stav Ministarstva zaštite okoliša i prirode po pitanju umjetnog zasnježenja i o postotku skidanja šumske vegetacije, a zatim je pročitao dio očitovanja Ministarstva zaštite okoliša i prirode, kojim se isto protivi umjetnom zasnježenju.

2. Josip Tomaić – predstavnik Javne ustanove „Park prirode Velebit“ naveo je slijedeće:
 - predstavnici Javne ustanove Nacionalni park „Sjeverni Velebit“ nisu prisutni na javnom izlaganju,
 - Grad je krenuo u ogroman projekt u srcu parka prirode i uz nacionalni park bez tih ustanova, a smatra da su te ustanove trebale sudjelovati u određivanju zahvata i namjene,
 - projekt je koncipiran sam za sebe, nije vezan za ostale staze u parku prirode,
 - smatra da se planiraju staze za samo pet vrhunskih skijaša, a ne za šire mase,
 - nema međustanica,
 - planeri se igraju na papiru, a nisu prešli staze,
 - da li je napravljena studija isplativosti?
 - projekt je osuđen na propast,
 - treba samo malo skijalište i vezati se na ulaz u nacionalni park,
 - žičare su neiskoristive zbog bure i magle,
 - u projekt se trebalo ići sa parkom prirode i nacionalnim parkom kao partnerima u projektu,
 - staze su neizvedive, prestrme.

Gradonačelnik je dao slijedeće odgovore:

- na javno izlaganje nisu došli predstavnici ustanova a upoznati su sa istim i dobili su pisanu obavijest o javnoj raspravi,
- ako je u planu koja tehnička pogreška ispravit će se i ispravit će je struka,
- Grad je izradio predstudiju, održani su sastanci u nadležnim ministarstvima, i plan je usklađen sa važećim strategijama razvoja,
- sve smislene primjedbe na ovaj Plan će se prihvatiti,
- sva tehnička pitanja riješit će izrađivač Plana,
- strategije se ne mogu mijenjati.

Dunja Kos – Pleteš dopunila je gradonačelnikove odgovore slijedećim:

- staze su rađene na kartama sa slojnicama,
- širine staza limitirane su postotkom krčenja šume,
- nagibi i širine staza usklađeni su sa važećim pravilnikom.

Gradonačelnik je dodao slijedeće:

- na temelju ovog Plana rješavati će se i imovinsko-pravni odnosi kako za Plješivicu tako i za ostala područja unutar zahvata Plana.

3. Josip Tomaić navodi da mu se nije odgovorilo na pitanje da li je napravljena cost – benefit analiza i studija isplativosti.

Gradonačelnik je odgovorio da se najprije mora izraditi Plan da bi se potom izradila studija isplativosti.

4. Josip Tomaić navodi da i dalje smatra da se u izradu Plana trebalo krenuti u suradnji sa „Parkom prirode Velebit“ i Nacionalnim parkom „Sjeverni Velebit“ jer da na ovaj način od istoga neće biti ništa.

Gradonačelnik napominje da se Javna ustanova „Park prirode Velebit“ očitovala da nema zahtjeva za izradu predmetnog Plana.

5. Josip Tomaić napominje da cesta za Plješivicu nije obuhvaćena ovim Planom.

Gradonačelnik je na ovo pitanje odgovorio da se cesta za Plješivicu mora rekonstruirati.

6. Ivan Anić – predsjednik Mjesnog odbora Krasno uključio se u raspravu:
 - u izradu Plana uključen je od početka,
 - staza ima dovoljno za sve tipove skijaša,
 - smatra da će se jednog dana dozvoliti i umjetno zasnježenje staza,
 - smatra da ne treba biti apriori protiv ovog Plana i da na razvoj Krasna treba gledati šire i moli da se daju konstruktivne primjedbe na Plan.

7. Gradonačelnik se opet uključio u raspravu i napominje da se na ovaj način reagiralo kada se počelo sa projektom sportskog centra „Tenis“ u Senju, koji se sada gradi sredstvima Europskih fondova. Napominje, da se u projekt „Centar planinskog

turizma Krasno“ ne ide zbog izbora niti će se isti realizirati za godinu, dvije godine ni tri, već će realizacija trajati duži period. Prvenstveni cilj je rješavanje imovinsko-pravnih odnosa kako bi se za potencijalne investitore imalo čiste papire.

8. Vladimir Tomaić napominje da sa vođenjem skijališta ima nekih iskustava te se zbog toga uključuje u raspravu:
 - prije četrdesetak godina vodila se rasprava o zimskom centru u Krasnu ili na Bjelolasici , a zbog bure tada je pobijedila Bjelolasica,
 - smatra da je studija koju je radio Modrić preširoka, megalomanska,
 - smatra da žičara na Robinac nije dobro rješenje,
 - sportska dvorana u Krasnu ima smisla tek kada se barem djelomično realizira ovaj Plan,
 - slaže se sa Josipom Tomaićem da se u izradu Plana trebalo krenuti u suradnji sa „Parkom prirode Velebit“ i Nacionalnim parkom „Sjeverni Velebit“,
 - tvrdi da je dosta toga u Planu napravljeno napamet,
 - dječje staze nisu na dobroj lokaciji,
 - zabranu umjetnog zasnježenja smatra glupošću,
 - Planom se otišlo preširoko, treba biti realniji.
9. Gradonačelnik se opet uključio u raspravu:
 - zahvat Plana određen je PPUG-om Senja, a utvrđen je u suradnji s „Parkom prirode Velebit“ i Nacionalnim parkom „Sjeverni Velebit“,
 - Plan će se realizirati po fazama pa ovisi kada će se realizirati Robinac,
 - sva tehnička pitanja će riješiti struka.
10. Dunja Kos – Pleteš dala je odgovore na pitanja koja su se mogla iščitati iz dosadašnje rasprave:
 - ulazni podaci za izradu Plana vezani za zasnježenje i krčenje šume dani su od strane Ministarstva zaštite okoliša i prirode,
 - trasiranje se ne može raditi na terenu u šumi već na kartama sa slojnicama.
11. Gradonačelnik je pročitao očitovanje Ministarstva zaštite okoliša i prirode koje je dano u postupku ishodenja zahtjeva i planskih smjernica, a potom je pozvao prisutne da daju svoje primjedbe u pisanom obliku u utvrđenom roku.
12. Vladimir Tomaić postavio je pitanje zašto imovinsko-pravno za Plješivicu nije riješeno već tri godine?

Gradonačelnik je opisao sve korake koji su do sada učinjeni sa Ministarstvom obrane i sa Državnim uredom za upravljanje državnom imovinom.

13. Josip Tomaić postavio je pitanje širine ceste kod planiranog hotela i kako će se riješiti imovinsko-pravni odnosi za cestu?

Dunja Kos – Pleteš odgovorila je da je koridor ceste zadan Prostornim planom uređenja Grada Senja.

Denis Opala - voditelj Ispostave Senj Upravnog odjela za graditeljstvo, zaštitu okoliša i prirode te komunalno gospodarstvo Ličko – senjske županije napomenuo je da je za cestu za zaselak Vukelići izdana lokacijska dozvola.

Obzirom da nije bilo više pitanja i prijedloga javno izlaganje je završilo u 21,00 sat.



Zapisnik sastavila:
Anđelka Tomljanović, dipl. ing. građ.

Anđelka Tomljanović



REPUBLIKA HRVATSKA

LIČKO SENJSKA ŽUPANIJA

GRAD SENJ



OPĆI UPRAVNI ODJEL


KNJIGA PRIMJEDBI

URBANISTIČKI PLAN UREĐENJA „CENTAR PLANINSKOG TURIZMA KRASNO“



KLASA: 940-01/14-1/307
URBROJ: 345-560/502-15-4
Gospić, 6.8.2015.

05/1454/1454
8.8.15



GRAD SENJ
OPĆI UPRAVNI ODJEL
Odsjek za urbanizam, prostorno
planiranje i komunalni sustav
Obala dr. Franje Tuđmana 2
53270 Senj

Predmet: Izrada Urbanističkog plana uređenja „Centar planinskog turizma Krasno“

-mišljenje, prijedlozi i primjedbe, dostavljaju se

Zaprimili smo Vaš dopis, klasa: 350-02/14-01/03, ur.broj: 2125-03/05-02/1-15-35 od 30. 7. 2015. god., kojim izražite mišljenje, prijedlog i primjedbe na prijedlog Urbanističkog plana uređenja „Centar planinskog turizma Krasno“

Uvidom u dostavljenu dokumentaciju, Odluku o izradi UPU „Centar planinskog turizma Krasno“ sa preslikom grafičkog dijela Izmjena i dopuna PPU Grada Senja na navedenom području utvrdili smo da se obuhvat predmetnog UPU-a, nalazi izvan koridora državnih cesta te za izradu Plana nemamo podataka, planskih smjernica i propisanih dokumenata iz našeg djelokruga rada.

Rukovoditelj Poslojne jedinice Zadar:

Arje Valentić, ing.prom.

Dostavljeno:

1. Naslovu;
2. Pismohrana

PRIHVAĆA SE-NEMA PRIMJEDBI



LIČKO-SEIJSKA ŽUPANIJA
2262 GRAD SENJ

Primljeno	11.08.2015
Administrativna oznaka	35002/14-01/03
Dokumentacija	376/0502/125-036

KLASA: 350-05/14-01/325
URBROJ: 376-10/DV2-15-4 (HP)
Zagreb, 4. kolovoza 2015.

Republika Hrvatska,
Ličko - Senjska županija
Grad Senj
Opći upravni odjel
Odsjek za urbanizam, prostorno planiranje
i komunalni sustav
Obala dr. Franje Tuđmana 2
52420 Senj

Predmet: **GRAD SENJ**
UPU „CENTAR PLANINSKOG TURIZMA KRASNO“
- mišljenje u tijeku javne rasprave

Veza: Vaš dopis KLASA: 350-02/14-01/03, URBROJ: 2125-03/05-02/1-15-35 od 30. srpnja 2015.

Poštovani,

vašim dopisom od ove Agencije zatražili ste da vam na osnovu čl. 101. Zakona o prostornom uređenju (NN br. 153/13) i čl. 25. st. (2. i 3.) Zakona o elektroničkim komunikacijama (NN br. 73/08, 90/11, 133/12, 80/13 i 71/14) izda mišljenje na prijedlog UPU „CENTAR PLANINSKOG TURIZMA KRASNO“ za javnu raspravu.

Uvidom u dostavljeni prijedlog UPU „CENTAR PLANINSKOG TURIZMA KRASNO“ za javnu raspravu potvrđujemo da na prijedlog nemamo primjedbi.

S poštovanjem,

RAVNATELJ
HRVATSKA REGULATORNA AGENCIJA
ZA MREŽNE DJELATNOSTI
Roberta Frangeša Mihanovića
4 ZAGREB
Mario Weber
mr sc. Mario Weber

Dostaviti:

1. Naslovu preporučeno

PRIHVAĆA SE-
NEMA PRIMJEDBI



REPUBLIKA HRVATSKA
MINISTARSTVO POLJOPRIVREDE

10000 Zagreb, Planinska 2A

Uprava šumarstva, lovstva
i drvne industrije

KLASA: 350-02/15-01/632

URBROJ: 525-11/1499-15-2

Zagreb, 6. kolovoza 2015. godine

OS/TAS/MI/KA
14. 8. 15.



Uprava šumarstva, lovstva i drvne industrije
2289
13. 08. 2015
350-02/15-01/632
525/15-02/1499-15-2

LIČKO-SENJSKA ŽUPANIJA
GRAD SENJ
Opći upravni odjel
Odsjek za urbanizam, prostorno
planiranje i komunalni sustav

PREDMET: Obavijest o javnoj raspravi o Prijedlogu urbanističkog plana uređenja
„Centar planinskog turizma Krasno“
- očitovanje, daje se

Veza: KLASA: 350-02/14-01/03
URBROJ: 2125-03/05-02/1-15-35
Senj, 30. srpnja 2015.

Poštovani,

zaprimili smo Vaš zahtjev, u kojem tražite dostavu zahtjeva vezano za Prijedlog urbanističkog plana uređenja „Centar planinskog turizma Krasno“, sukladno članku 90. Zakona o prostornom uređenju i gradnji („Narodne novine“, broj: 153/13.), te se očitujemo kako slijedi:

Sukladno odredbi članka 37. stavka 3. Zakona o šumama („Narodne novine“, br. 140/05., 82/06., 129/08., 80/10., 124/10., 25/12., 68/12., 148/13. i 94/14.), ovo Ministarstvo daje prethodno mišljenje na Prostorni plan županije i Grada Zagreba, Prostorni plan područja posebnih obilježja iz nadležnosti županijske, odnosno Gradske skupštine te Prostorni plan uređenja općine i grada kojim su obuhvaćene šume i/ili šumska zemljišta. Slijedom navedenog, a sukladno zakonskim i podzakonskim aktima koji reguliraju područje šumarstva, ovo Ministarstvo nije nadležno za davanje mišljenja na Urbanistički plan uređenja.

Pri izradi i donošenju Plana potrebno je uvažavati smjernice i mišljenja ovog Ministarstva, Uprave šumarstva, lovstva i drvne industrije na planove višeg reda te zahvate planirati van šume i/ili šumskog zemljišta osim ako to iz tehničkih ili ekonomskih razloga nije moguće, odnosno na način da se negativan utjecaj na šumski ekosustav svede na minimum.

POMOĆNIK MINISTRA

mr. Domagoj Krizaj, dipl.ing.šum.



DOSTAVITI:

1. Naslovu
2. Pismohrana.

PRIHVAĆA SE-
NEMA PRIMJEDBI



OS/PROJEKTA
27. 8. 15.

ELEKTROLIKA GOSPIĆ

Lipovke 31
53000 Gospić

TELEFON • 053 • 570-195
TELEFAKS • 053 • 570-256
POŠTA • 63000 • SERVIS
IBAN • HR542340009-1419077751

GRAD SENJ

Opći upravni odjel
Odsjek za urbanizam, prostorno planiranje i
komunalni sustav

OBALA DR. FRANJE TUŠMANA 2
53270 SENJ

NAK BROJ IZNAK 401508191/ 3634 15LV

VAŠ BROJ IZNAK Klasa: 350-02/14-01/03
Ur. Broj: 2125-23/05-02/1-15-35

PREDMET Urbanistički plan uređenja "Centar
planinskog turizma Krasno"
dostava primjedbi na prijedlog plana

DATUM 24.8.2015

REPUBLIKA HRVATSKA
LIČKO-SRPSKA ŽUPANIJA
Klasa: 350-02/14-01/03
Ur. Broj: 2125-23/05-02/1-15-35
2582
27. 08. 2015
310-02/14-01/03
311/25-02/1-15-35

Temeljem Vašeg dopisa iz naslova dostavljamo Vam slijedeće primjedbe i prijedloge na prijedlog Urbanističkog plana uređenja "Centar planinskog turizma Krasno" s kartografskim prikazima zone obuhvata:

- U poglavlju 3.5.5. Elektroenergetske mreža (str.76 i 77 prijedloga UPU) je navedeno da je za pokrivanje planskih potreba za električnom energijom, odnosno instaliranom snagom predviđena izgradnja dviju novih trafostanica (oznaka NTS1 i NTS2), uz rekonstrukciju navedene dvije postojeće trafostanice (TS Plješivica i TS Vukelići).

Međutim naznačena TS Plješivica nije trafostanica već samo rasklopno postrojenje bez transformatora, te za pokrivanje dijela planiranih potreba za el. energijom u dijelu prostora obuhvata umjesto dvije trafostanice (TS Plješivica NTS1) predlažemo izgradnju jedne TS (KTS 10(20) kV snage 2x 1 MW), te je za nju potrebno predvidjeti parcelu (česticu) odgovarajuće veličine (optimalno 11x11m, ako se uzima da je postrojenje veličine do 5x5 m i da je minimalno udaljeno 3m od ruba parcele).

U slučaju rekonstrukcije TS Vukelići (radi se o stupnoj TS), čija planirana instalirana snaga radi potreba korisnika u prostoru obuhvata treba biti 630 kVA, potrebno je postojeću stupnu trafostanicu zamijeniti s standardnom KTS 10(20)/04 kV snage 630 kVA, te je za nju potrebno predvidjeti parcelu (česticu) odgovarajuće veličine (optimalno 11x11m).

U slučaju izgradnje nove trafostanice (označene kao NTS2) radi potrebe korisnika u prostoru obuhvata, instalirane snage 1000 kVA potrebno je također predvidjeti parcelu (česticu) odgovarajuće veličine (optimalno 11x11m), kao i pripadajući priključnidalekovod za povezivanje te trafostanice u elektroenergetsku mrežu.

Molimo da sukladno prethodno navedenom uskladite i dijelove prijedloga UPU "Centar planinskog turizma Krasno" na str. 24 (dio 5.3.3.1. Elektroenergetski sustav i javna rasvjeta i dio 5.3.3.2 Transformatorska postrojenja) i na str. 63 (dio 1.1.3.5. Elektroenergetika).

ČLAN HEP GRUPE

• UPRAVA DRUŠTVA • DIREKTOR • ŽELJKO ŠIMEK •

• TRGOVAČKI SUD U ZAGREBU MBS 080434236 • MB 1643601 •
• OIB 48630600751 • UPLAĆEN TEMELJNI KAPITAL 690.456.000,00 HRK •
• www.hep.hr •

- Treba također navesti poglavljju 3.5.5. Elektroenergetska mreža (str 76 i 77 prijedloga UPU), da u slučaju potrebe izmicanja bilo kojeg dijela elektroenergetske infrastrukture radi realizacije investicije u zoni obuhvata, cjelokupne troškove radova snosi investitor, a poslove izmicanja izvodi HEP ODS Elektrolika Gospić (za dio elektroenergetske infrastrukture u njenom vlasništvu)
- Uočeno je da pri izradi dijela UPU vezano uz elektroenergetiku ne sudjeluju ovlaštene osobe elektroenergetske struke, te ovim putem nositelje izrade plana pozivamo da odrede (imenuju) nadležne osobe, što je u skladu s Zakonima (Zakon o prostornom uređenju, NN 153/13 i Zakon o gradnji NN 150/13) na temelju kojih se izrađuju prostorni i urbanistički planovi uređenja.

S poštovanjem,

Direktor:

HEP - Opsrednja elektroenergetskog sustava d.o.o. ZAGREB
DISTRIBUCIJSKO PODRUČJE
ELEKTROLIKA - Gospić
Ernest Petry, inž. inž. tūr.

Dostaviti: Ministarstvo graditeljstva i prostornoga uređenja
Ulica Republike Austrije 20, 10000 Zagreb

Co: 1. Odjel za investicije
2. Odjel za razvoj i pristup mreži
3. Arhiva

[Signature]

[Signature]

PRIHVACA SE DA SE U PLAN UNESU TRAZENE
KOREKCIJE U GRAFIČKIM I TEKSTUALNIM
DIJELOVIMA PLANA.
NAPOMINJEMO DA OVLAŠTENE OSOBE
ELEKTROENERGETSKE STRUKE SUDJELUJU
U RADU SAVJETODAVNO IZ NAŠEG
OKRUŽENJA

ČLAN HEP GRUPE

• UPRAVA DRUŠTVA • DIREKTOR • ŽELJKO SIMEK •

• TRGOVAČKI SUD U ZAGREBU MBS 080434230 • NE 1543931 •
• OIB 46830600751 • UPLAĆEN TEMELJNI KAPITAL 699.456.000,00 HRK •
• www.hep.hr •



REPUBLIKA HRVATSKA
MINISTARSTVO TURIZMA

KLASA: 350-02/14-01/11
URBROJ: 529-04-15-4
Zagreb, 18. kolovoza 2015.

LIČKO - SENJSKA ŽUPANIJA

GRAD SENJ

Opći upravni odjel

Odsjek za urbanizam, prostorno


planiranje i komunalni sustav

obala dr. Franje Tuđmana 2

53270 Šenj

n/p gđ. Jasminka Prpić Tomljanović, dipl.iur., pročelnica

05/145214/15
27. 8. 15.



REPUBLIKA HRVATSKA

LIČKO - SENJSKA ŽUPANIJA

2389 GRAD SENJ

27. 08. 2015

Klasifikacijska oznaka

350-02/14-01/03

129/05-02/15-40

PREDMET: Urbanistički plana uređenja „Centar planinskog turizma Krasno“ -
- prijedlog plana za javnu raspravu
- mišljenje, daje se

Poštovani,

Nastavno na javnu raspravu o prijedlogu Urbanističkog plana uređenja „Centar planinskog turizma Krasno“ (dalje: UPU), Ministarstvo turizma se očituje kako slijedi.

UPU je dokument koji na dobar način definiira prostor za višenamjensko korištenje, ljetne i zimске, sportske, rekreacijske i adrenalinske sadržaje. Smještajni kapacitet od ukupno max. 400 ležajeva (zona T1 i T2) omogućit će da ovaj centar ima cjelogodišnju popunjenost i da projekti kao takav bude ekonomski održiv. Stavljanje u funkciju ovog centra planinskog turizma imat će pozitivan utjecaj na cijelu okolicu čiji je turistički razvoj do sada bio orijentiran na vjerski turizam.

Dovoljna širina staza, njihov smještaj i raznovrsnost (od lakših prema težim) te svakako umjetno zasneživanje (zbog relativno niske nadmorske visine i klimatskih uvjeta) uz očuvanje prirodnih kvaliteta prostora, doprinjet će ukupnom turističkom doživljaju te ekonomskoj stabilnosti i isplativosti ovog projekta. Akumulacijska jezera potrebna za umjetno zasneživanje mogla bi predstavljati dobru mogućnost kao dodatni sadržaj za ljetni turizam.

Ministarstvo turizma ostaje otvoreno za buduću suradnju na ovom i drugim turističkim projektima.

S poštovanjem,

POMOĆNIK

Robert Perić



PRIHVAĆA SE



REPUBLIKA HRVATSKA
MINISTARSTVO ZAŠTITE OKOLIŠA
I PRIRODE

10000 Zagreb, Račnička cesta 80
Tel: 01/3717 111 fax: 01/4886 100

Uprava za zaštitu prirode

KLASA: 612-07/14-57/337

URBROJ: 517-07-2-2-15-10

Zagreb, 3. rujna 2015.

05/14-57/14-57/337

10. 9. 15.

2477

9. 09. 2015.

350-02/14-01/03

517/05-02/14-57-47

LIČKO SENJSKA ŽUPANIJA
GRAD SENJ

Opći upravni odjel

Odsjek za urbanizam,

prostorno planiranje i komunalni sustav

Obala dr. Franje Tuđmana 2

53270 Senj

PREDMET: UPU 'Centar planinskog turizma Krasno', Grad Senj
prijedlog plana
- primjedbe, daju se

Veza vaša KLASA: 350-02/14-01/03, URBROJ: 2125-03/05-02/1-15-35 od 30.7.2015.

Nastavno na vaš poziv pod gore navedenom klasom na javnu raspravu o prijedlogu Urbanističkog plana uređenja 'Centar planinskog turizma Krasno' na području Grada Senja u Ličko senjskoj županiji, sukladno članku 94. Zakona o prostornom uređenju (Narodne novine, broj 153/2013), a u vezi članka 101. istog Zakona te nakon uvida u prijedlog Urbanističkog plana uređenja 'Centar planinskog turizma Krasno' kojeg je u srpnju 2015. godine izradio stručni izrađivač Urbanistički zavod grada Zagreba d.o.o. iz Zagreba, Ministarstvo zaštite okoliša i prirode daje sljedeće primjedbe:

U Odredbama za provođenje predmetnog Plana u poglavlju 7. Mjere zaštite prirodnih i kulturno-povijesnih cjelina i građevina ambijentalnih vrijednosti, u članku 92. navedeni su krivi podaci o ekološkoj mreži koje je potrebno ispraviti budući da se obuhvat predmetnog Plana ne nalazi na području ekološke mreže važnom za ptice te ostale divlje svojte i stanišne tipove (HR5000019 - Gorski Kotar, primorje i sjeverna Lika) i međunarodno važnom području za ptice (HR1000019 - Gorski Kotar, primorje i sjeverna Lika) kako je navedeno, već se nalazi unutar područja ekološke mreže značajnog za vrste i stanišne tipove HR5000022 - Park prirode Velebit i unutar područja ekološke mreže značajnog za ptice HR1000022 - Velebit, sukladno Uredbi o ekološkoj mreži (Narodne novine, broj 124/2013). U istom poglavlju nedostaju podaci o zaštićenim područjima prirode s obzirom da se cijeli obuhvat predmetnog Plana nalazi unutar Parka prirode Velebit i u blizini zaštićenog područja Nacionalni park Sjeverni Velebit, temeljem Zakona o zaštiti prirode (Narodne novine, broj 80/2013).

Prethodno navedene podatke potrebno je korigirati i u Obrazloženju predmetnog Plana u poglavlju 3.6.2. Mjere zaštite prirodnih vrijednosti i posebnosti i kulturno-povijesnih i ambijentalnih cjelina budući da je navedeno kako unutar obuhvata Plana nema zaštićenih prirodnih vrijednosti, kulturno-povijesnih i ambijentalnih cjelina. Isto poglavlje potrebno je uskladiti sa novom zakonskom regulativom te navesti da predmetni plan ulazi u područje ekološke mreže sukladno Uredbi o ekološkoj mreži (Narodne novine, broj 124/2013), a ne kako je navedeno u područje nacionalne ekološke mreže sukladno Uredbi o proglašenju ekološke mreže (Narodne novine 109/07).

Na kartografskom prikazu 3. Uvjeti korištenja, uređenja i zaštite površina potrebno je ucrtati područja ekološke mreže te ih navesti u legendi istog.

U Odredbama za provođenje predmetnog Plana u poglavlju 3. Uvjeti smještaja građevina društvenih djelatnosti, u članku 39. potrebno je izbaciti sljedeći navod 'Ovim Planom omogućuje se gradnja i uređenje dodatnih skijaških, biciklističkih i planinarskih staza koje nisu prikazane u kartografskim prikazima br. 4.2.A, 4.2.B i 4.2.C Način i uvjeti gradnje - zimski period, ljetni period na dijelovima povoljne konfiguracije terena, a unutar zona sportsko rekreacijske namjene' te u tekstualnom i grafičkom dijelu predmetnog Plana točno definirati lokaciju i površinu svih vrsta staza bez naknadnih povećanja broja, površina i duljina staza.

U Obrazloženju predmetnog Plana u poglavlju 1.1.5. Obaveze iz planaova šireg područja, u članku 73. - Izmjene i dopune, navodi se kako je 'za uređenje skijaških staza i drugih rekreacijskih površina, moguće ukloniti najviše 10% postojećeg šumskog pokrova i još najviše dodatnih 5% za izgradnju žičara' te stoga napominjemo kako je u Odredbe za provođenje predmetnog Plana potrebno dodati sljedeći uvjet zaštite prirode 'budući da se namjeravani zahvati planiraju na površinama 100% obraslim šumskom vegetacijom, za izgradnju žičare i skijaških staza dozvoljeno je ukloniti najviše 10 % šumskog pokrova, odnosno 41,45 ha za izgradnju staza, a 8,44 ha na izgradnju žičara' kako je i navedeno u prethodno danom očitovanju ove Uprave.

U predmetnom Planu potrebno je korigirati cestovne koridore. Planirana širina glavne ulice planske oznake GM-1 koridora od 15,00 m je preširoka s obzirom da je postojeća cesta trenutačno široka oko 3,00 m te je stoga dopuštena izgradnja kolnika maksimalne širine 6,00 m (dva prometna traka po 3,00 m) bez pojasa razdjelnog zelenila, biciklističke staze, pješačkih hodnika i mostova. Za sabirnu ulicu planske oznake S-1 i ostale ulice planske oznake O-1, O-2, O-3 i O-4 također je dopuštena izgradnja kolnika širina od 6,00 m (dva prometna traka po 3,00 m), a ne planiranih 12,00 odnosno 10,00 m, bez biciklističke staze i pješačkih hodnika. Budući da postojeće ceste nisu široke i omeđene su postojećom gustom vegetacijom, smatramo da bi njihovo nepotrebno proširivanje previše promijenilo vizure u prostoru te narušilo postojeću kvalitetu staništa i krajobraza.

Biciklističke staze potrebno je formirati na već postojećim planinarskim stazama i ostalim putevima, a ne graditi nove staze, kako bi se na taj način postojeće staze dodatno iskoristile, a izbjegle nove nepotrebne intervencije u prostoru.

Planinarski domovi za zone T4-a Robinac i T4-b Plandište moguće je planirati samo u vidu manjih prizemnih ugostiteljskih objekata sa manjim površinama za sjedenje na otvorenom bez smještajnih jedinica.

Zatvorene dvorane za sportsko rekreacijske sadržaje te zimski zabavni park dopušteno je planirati samo u zonama T1 i T2, kao i stazu za rolanje, stazu za quad, poligone za skatere, klizanje te sve ostale sportsko rekreacijske sadržaje za koju se ne koriste već postojeće mogućnosti u prostoru, nego je potrebna nova izgradnja. U predmetnom Planu navodi se da će se unutar zimskog parka organizirati staze za razne načine rekreacijskog sanjkanja i klizalište, a da će se uz prostor zimskog parka postaviti kružne ograđene staze za vožnju motornih sanjki što je također potrebno organizirati samo unutar granica T1 i T2 zone.

Budući da se u tekstualnom dijelu predmetnog Plana navodi kako će se dijelovi skijaških staza formirati za ljetno sanjkanje, napominjemo kako je potrebno točno definirati na kojim dijelovima staza će sanjkanje biti snježeno, njihovu dužinu i širinu te staze točno ucrtati na kartografske prikaze. U tekstualnom dijelu predmetnog Plana potrebno je definirati na koji način će se izvesti zahvati vezani uz organizaciju zimskog i ljetnog sanjkanja i što sve ljetno sanjkanje uključuje.

Isto je potrebno napraviti i za nordijsko skijanje - skijaško trčanje budući da nije dovoljno da se na kartografskim prikazima predmetnog Plana samo znakovnim oznakama definira položaj za staze, već je staze potrebno točno ucrtati na kartografske prikaze te u tekstualnom dijelu predmetnog plana opisati njihovu lokaciju, dužinu, širinu i slično. S obzirom da su sada na kartografskim prikazima oznake za sanjkanje i nordijsko skijanje - skijaško trčanje ucrtani uz glavnu ulicu planske oznake GM-1, predlažemo da se staze presele i organiziraju na postojećoj površini sportsko rekreacijske namjene R u sjeveroistočnom dijelu predmetnog Plana.

U tekstualnom dijelu predmetnog Plana potrebno je naznačiti kako su umjetno zasneživanje i sve slične radnje zabranjene.

Napominjemo kako i dalje postoje nelogičnosti u formiranju skijaških staza koje i dalje ne prate slojnice, nisu prilagodene po težini, od vrha do dna moguće je spustiti se samo jednom stazom i slično što je potrebno korigirati kako bi se stvorile logične i učinkovite staze za alpsko skijanje koje bi se kvalitetnije uklopile u postojeću konfiguraciju terena.

Nakon što se uvrste navedene primjedbe, predmetni Plan potrebno je dostaviti na uvid ovom Ministarstvu u svrhu ishodačija pozitivnog prethodnog mišljenja.



Dostavlja se:

1. Naslovni
2. U spis predmeta - ovdje

PRIHVAĆA SE DJELOMIČNO
OSIM PROMETNOG RJEŠENJA KOJE
MORA BITI USKLAĐENO S ODREDBAMA
PPUG GRADA SENJA. NOVOPLANIRANE
PROMETNICE KAO I REKONSTRUKCIJE
POSTOJEĆIH PROMETNICA NE MOGU
SE PLANIRATI BEZ PJEŠAČKIH HODNIKA
ŠIRINE BAREM 1,5 M, A NAROČITO NE U
PROSTORU GDJE SE OČEKUJE VELIK
BROJ POSJETITELJA I KORISNIKA KOJI
BI U SLUČAJU IZVEDBE SAMO KOLNIKA
MORALI ISTI KORISTITI I ZA PJEŠAČKI
PROMET.



05/115/11/15
14.9.15.

Služba stručnih poslova
zaštite, očuvanja i korištenja
Klasa: 350-01/15-01/41
Ur. broj: 2125/17-02-15-02

U Gospiću, 8. rujna 2015.

REPUBLICA HRVATSKA
LIČKO-SENJSKA ŽUPANIJA
2554. GRAD SENJ

Prihvaćeno	14. 09. 2015
Klasifikacijska oznaka	rg. jed.
350-02/14-01/03	05
Uredbeni broj	Prij. Vrij.
2125/05-02/1-15-02	

REPUBLICA HRVATSKA
LIČKO-SENJSKA ŽUPANIJA
GRAD SENJ
Opći upravni odjel

Predmet: Urbanistički plan uređenja „Centar planinskog turizma Krasno“
- očitovanje, daje su

Vezano za Vaš dopis Klasa: 350-02/14-01/03, Ur. broj: 2125-03/05-02/1-15-35 očitujemo se kako slijedi:

Krasno ima sve pretpostavke za održivi razvoj planinskog turizma, no predloženim Urbanističkim planom uređenja „Centar planinskog turizma Krasno“ potiče se masovni turizam što nije poželjno u vršnoj zoni Velebita i nije u skladu s vizijom i ciljevima Parka prirode Velebit. Park prirode Velebit se zalaže za održivi turistički razvoj čiji nositelji bi trebala biti obiteljska gospodarstva.

Planirani zahvati, pogotovo oni koji se odnose na izgradnju skijaških staza i sustav žičara koji pretpostavljaju sječu šume i otvaranje šumskog sklopa imali bi negativan učinak na prirodu u smislu erozije i vjetrolova i uništavanja staništa živog svijeta koji obitava na tom području. Ipak, cijelo područje zahvata obuhvaća veliku površinu od 500 ha, a namjeravani zahvati izgradnja žičara, skijaških staza, turističkih objekata i sl. se planiraju na površinama 100% obraslim šumskom vegetacijom. Funkcioniranje skijališta je i tako upitno s obzirom na klimatske prilike što samim time dovodi u pitanje financijsku održivost cijelog projekta. Smatramo kako ne treba planirati nove planinarske staze, jer već postoji cijela mreža planinarskih staza na tom području. Izgradnjom žičare na sam vrh Robinnac vizualno bi se nagrdio prostor dakle smanjila bi se krajobrazna vrijednost prostora, a i zbog utjecaja vjetrova to nije poželjno.

Razumljiva je Vaša namjera da prostor ispunite sadržajima koji bi bili pokretač razvoja cijelog prostora, no predviđeni zahvati su preveliki i neadekvatni za vršnu zonu Velebita i imali bi negativan utjecaj na ciljeve očuvanja Velebita kao područja ekološke mreže.

S obzirom da je sve planirano na području Parka prirode Velebit smatramo kako je Javna ustanova Park prirode Velebit trebala biti uključena u cijelu izradu plana što bi uključivalo i detaljnu analizu svih segmenata i resursa PPV-a i NPSV-a što bi bila pretpostavka za stvaranje vrhunске ponude i ekonomskog razvoja krasnarskog, a i šireg područja.



Javna ustanova «Park prirode Velebit»
Kaniža gospićka 4b, 53 000 Gospić, Hrvatska
MB: 01439863, OIB: 6521136646
tel: +385(0)53/560-450
fax: +385(0)53/560-451
e-mail: velebit@pp-velebit.hr



Područje Parka prirode će se zasigurno s vremenom mijenjati, a svi dionici uključeni u upravljanje moraju osigurati da se te promjene događaju na način kako bi Park prirode očuvao svoj značaj, prirodne vrijednosti i kulturnu baštinu.

S poštovanjem!

Dostaviti:

1. Naslovu
2. Pismohrana - ovdje

ravnatelj:

Ivan Tomljenović, dipl. ing.


NE PRIHVAĆA SE

IZGRADNJA CENTRA PLANINSKOG TURIZMA KRASNO PLANIRANA JE PROSTORNIM PLANOM GRADA SENJA. POSTOJAK SJEČE ŠUMSKOG POKROVA OGRANIČEN JE NA SAMO 10 POSTO UNUTAR OBUHVATA PLANA, ŠTO NEĆE UGROZITI ZNAČAJ, PRIRODNE VRIJEDNOSTI I KULTURNU BAŠTINU CIJELOG PARKA PRIRODE.

U PRIJEDLOGU PLANA KORISTE SE I POSTOJEĆE PLANINARSKÉ STAZE, A PLANIRAJU SE I NOVE, ŠTO NE MOŽE UTJECATI NA ODRŽIVI RAZVOJ VELEBITA.

PLANIRANE SKIJAŠKE ŽIČARE USKLAĐENE SU SA PLANIRANIM BROJEM KORISNIKA U ZIMSKOM I LJETNOM PERIODU, A RAD SAMIH ŽIČARA USKLADIT ĆE SE SA VREMENSKIM PRILIKAMA KAO ŠTO SE ČINI I U DRUGIM SKIJAŠKIM CENTRIMA EUROPE.

FINANCIJSKA ODRŽIVOST PROJEKTA NIJE PREDMET URBANISTIČKOG PLANA, VEĆ ĆE BITI PREDMETOM STUDIJA I PROJEKATA KOJI SE NA TEMELJU PLANA TEK MOGU POČETI IZRAĐIVATI.



REPUBLIKA HRVATSKA
MINISTARSTVO OBRANE
ZAGREB

UPRAVA ZA MATERIJALNE RESURSE
SEKTOR ZA NEKRETNINE, GRADITELJSTVO
I ZAŠTITU OKOLIŠA
Služba za graditeljstvo i zaštitu okoliša

KLASA: 350-02/14-01/222
URBROJ: 512M3-020201-15-4

Zagreb, 14. rujna 2015.

LIČKO-SENJSKA ŽUPANIJA
GRAD SENJ
Opći upravni odjel
Odsjek za urbanizam prostorno
planiranje i komunalni sustav
Obala dr. Franje Tuđmana 2
53270 SENJ

PREDMET: UPU „Centar planinskog turizma Krasno“,
- očitovanje, dostavlja se

VEZA: Vaš akt KLASA:350-02/14-01/03, URBROJ:2125-03/05 02/1-15-35
od 30. srpnja 2015.

Aktom iz veze predmeta dostavljena je posebna obavijest o javnoj raspravi o prijedlogu Urbanističkog plana uređenja „Centar planinskog turizma Krasno“.

Temeljem odredbi članka 92. Zakona o obrani („Narodne novine“ broj 73/2013) i Pravilnika o zaštitnim i sigurnosnim zonama vojnih objekata („Narodne novine“ broj 175/03), obavještavamo vas da nemamo primjedbi na prijedlog Urbanističkog plana uređenja „Centar planinskog turizma Krasno“. Na području obuhvata predmetnog plana nema zona posebne namjene niti drugih zahtjeva vezano za zaštitu interesa obrane.

SZ
Kurir

S poštovanjem,

VODITELJ SLUŽBE

Velimir Anić, dipl.ing.geod.

Dostaviti:
- naslovu
- pismohrana

PRIHVAĆA SE - NEMA PRIMJEDBI

05/JASMINICA

18. 3. 15.

REPUBLIKA HRVATSKA
LIČKO-SENJSKA ŽUPANIJA
2458 GRAD SENJ

Primljeno	18. 9. 2015.
Klasifikacijska oznaka	350-02/14-01/222
Urbroj	512M3-020201-15-4