


TUMAČ ZNAKOVLJA

GRANICE

 OBUHVAT URBANISTIČKOG PLANA UREĐENJA

POVRŠINE ZA RAZVOJ I UREĐENJE RAZVOJ I UREĐENJE NASELJA

 STAMBENA NAMJENA - zona nove gradnje

 STAMBENA NAMJENA - zona rekonstrukcije

 MJEŠOVITA - PRETEŽITO STAMBENA NAMJENA - zona rekonstrukcije

 MJEŠOVITA - PRETEŽITO STAMBENA NAMJENA - zona nove gradnje

 MJEŠOVITA - PRETEŽITO POSLOVNA NAMJENA - zona nove gradnje

 JAVNA ZELENA POVRŠINA - javni park i dječja igrališta

 ZAŠTITNE ZELENE POVRŠINE

 POVRŠINE INFRASTRUKTURNIH SUSTAVA - IS1 - trafostanica

 PROMETNE POVRŠINE


 LOKALNA CESTA, PLANIRANA ŽUPANIJSKA CESTA

UVJETI GRADNJE

 GRANICA GRAĐEVNE ČESTICE PRIJEDLOG PARCELACIJE

 MAKSIMALNI GRAĐEVNI PRAVAC

 GRANICA GRADIVOG DIJELA ČESTICE

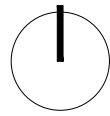
 UDALJENOST GRAĐEVINE OD GRANICE GRAĐEVNE ČESTICE h/2
(MINIMALNO 3 m)

 OBAVEZNO ZELENILLO GRAĐEVNE ČESTICE

 PRIKLJUČENJE NA PROMETNU I KOMUNALNU INFRASTRUKTURU

M 1:2.000

0 5 10 20 30 40 50 100 200 m



Klarićevac

Klarićevac

Županija:
LIČKO-SENJSKA ŽUPANIJA

Grad:
GRAD SENJ



Naziv prostornog plana:

URBANISTIČKI PLAN UREĐENJA KLARIĆEVAC

NACRT PRIJEDLOGA PLANA ZA PONOVNU JAVNU RASPRAVU

Naziv kartografskog prikaza:

NAČIN I UVJETI GRADNJE - UVJETI GRADNJE

Broj kartografskog prikaza: **4.1.**

Mjerilo kartografskog prikaza: **1:2.000**

Odluka o izradi Plana:
Službeni glasnik Grada Senja 7/2014 od 12. 09. 2014.

Odluka Gradskog vijeća o donošenju Plana:
Službeni glasnik Grada Senja __/__ od __. __. ____.

Javna rasprava (datum objave):
Novi list - 31.01.2016.,
www.senj.hr - 29. 01. 2016.,
www.mgipu.hr - 29. 01. 2016.

Javni uvid održan
od: 09.02. 2016.
do: 09.03.2016.

Pečat tijela odgovornog za provođenje javne rasprave:

Odgovorna osoba za provođenje javne rasprave:

Anđelka Tomljanović, dipl.ing.

Pravna osoba koja je izradila plan:

URBANISTIČKI INSTITUT HRVATSKE d.o.o. ZAGREB



Pečat pravne osobe koja je izradila plan:

Odgovorna osoba:

mr.sc. Ninoslav Duper, dipl.ing.arh.

Odgovorni voditelj izrade nacrtu konačnog prijedloga dokumenta prostornog uređenja:

TEREZIJA MIRKOVIĆ BERKOVIĆ, dipl.ing.arh.

Stručni tim u izradi plana:
1. Terezija Mirković Berković, dipl.ing.arh.
2. Matea Somek, mag.ing.arh.
3. Mateja Valentić, mag.ing.arh.
4. Nikola Adrović, mag.ing.aedif.
5. Vilma Stopfer, mag.ing.kraj.arh.

6. Dean Vučić, ing.geod.
7. Marijan Prus, dipl.iur.
8. Juraj Dusper, dipl.oecc.
Suradnja:
9. mr.sc. Nikola Terzija, dipl.ing.el.

Broj radnog naloga: 10218 • Broj plana: 1388

Godina izrade: **2015.-2016.**

Pečat Gradskog vijeća:

Predsjednik Gradskog vijeća:

Berislav Gržanić, oec.

Istovjetnost ovog prostornog plana s izvornikom ovjerava:

Pečat nadležnog tijela:

(ime, prezime, potpis)