

TUMAČ ZNAKOVLJA

GRANICE

OBUH VAT URBANISTIČKOG PLANA UREĐENJA

POVRŠINE ZA RAZVOJ I UREĐENJE  
RAZVOJ I UREĐENJE NASELJA

- S1

STAMBENA NAMJENA - zona nove gradnje
- S2

STAMBENA NAMJENA - zona rekonstrukcije
- M1-1

MJEŠOVITA - PRETEŽITO STAMBENA NAMJENA - zona rekonstrukcije
- M1-2

MJEŠOVITA - PRETEŽITO STAMBENA NAMJENA - zona nove gradnje
- M2

MJEŠOVITA - PRETEŽITO POSLOVNA NAMJENA - zona nove gradnje
- Z1

JAVNA ZELENA POVRŠINA - javni park i dječja igrališta
- Z

ZAŠTITNE ZELENE POVRŠINE
- IS

POVRŠINE INFRASTRUKTURNIH SUSTAVA - IS1 - trafostanica

PROMET

- GRANICA KORIDORA PROMETNE POVRŠINE U OBUHVATU PLANA
- GLAVNE MJESNE ULICE
- OSTALE ULICE
- PROMETNA POVRŠINA - KOLNO-PJEŠAČKA/TRG
- PJEŠAČKA POVRŠINA
- A A

OZNAKA PRESJEKA PROMETNE POVRŠINE

KONTAKTNO PODRUČJE

- GRANICA KORIDORA PROMETNE POVRŠINE IZVAN OBUHVATA PLANA
- PROMETNA POVRŠINA - KOLNO-PJEŠAČKA
- Z

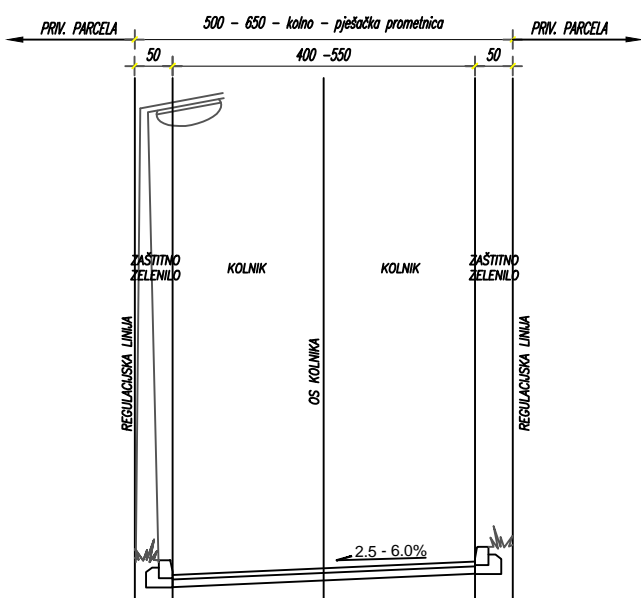
LOKALNA CESTA, PLANIRANA ŽUPANIJSKA CESTA

ELEKTRONIČKE KOMUNIKACIJE

JAVNE ELEKTRONIČKE KOMUNIKACIJE  
VODOVI I KANALI

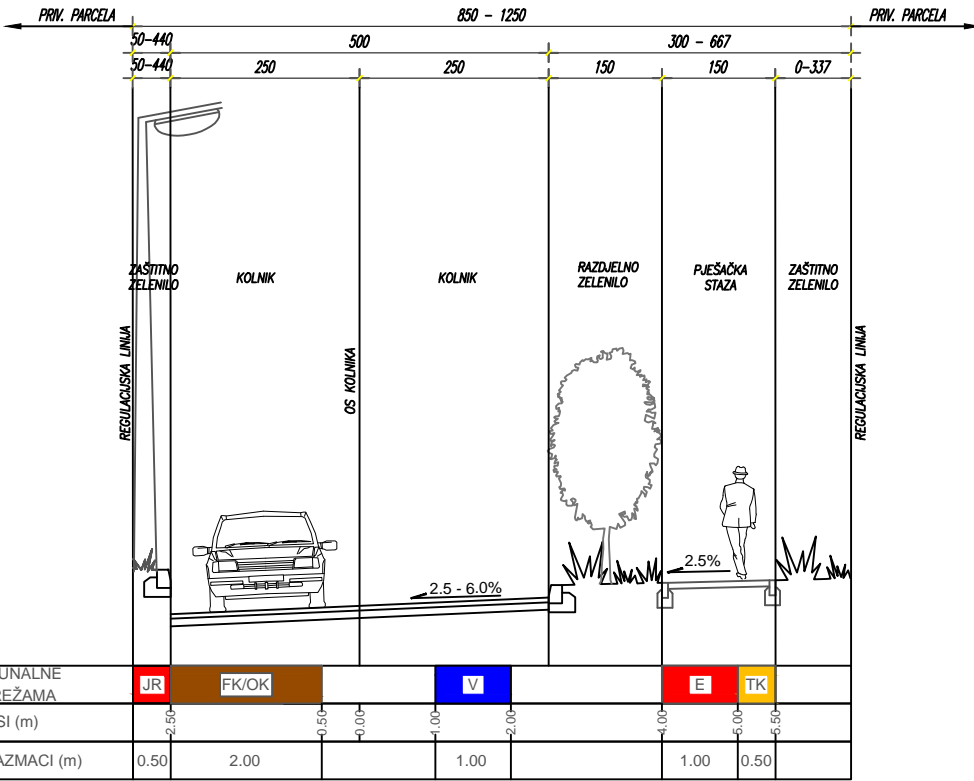
- TK NADZEMNI VOD
- UKIDANJE TK NADZEMNOG VODA
- PLANIRANI TK NADZEMNI VOD
- PLANIRANI TK PODZEMNI VOD

NAČELNI KARAKTERISTIČNI POPREČNI PRESJEK C1-C1 - MJ. 1:500



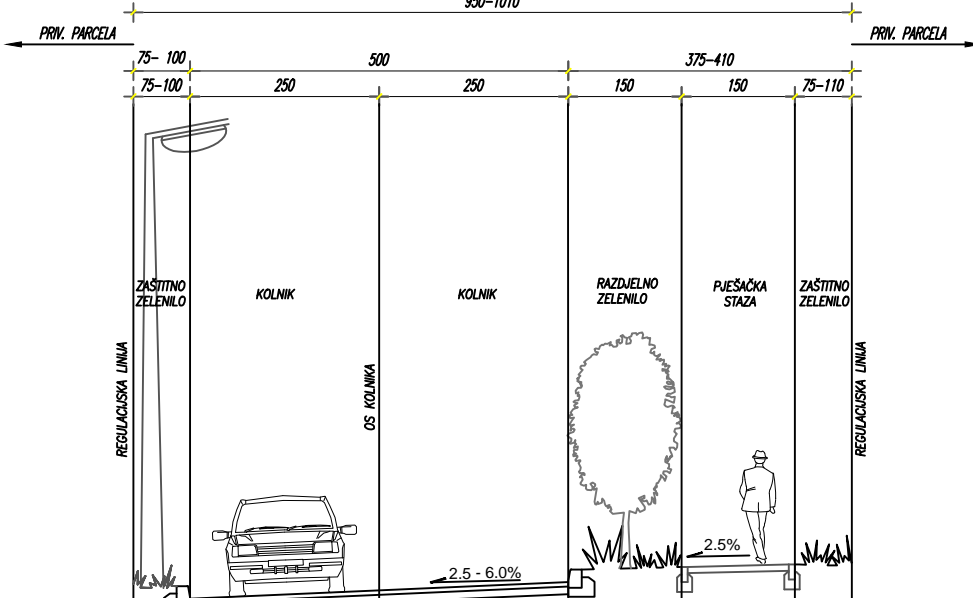
RASPORED VODOVA KOMUNALNE INFRASTRUKTURE PO MREŽAMA	EUR	FK/OK	V	TK
UDALJENOST OD OSI (m)	0.50	2.00	1.00	0.50
ŠIRINE POJASA I MEĐURAZMACI (m)	1.00	2.00	1.00	0.50

NAČELNI KARAKTERISTIČNI POPREČNI PRESJEK A1-A1 - MJ. 1:500



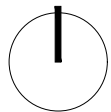
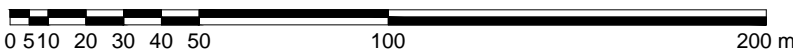
RASPORED VODOVA KOMUNALNE INFRASTRUKTURE PO MREŽAMA	EUR	FK/OK	V	E	TK
UDALJENOST OD OSI (m)	0.50	2.00	1.00	1.00	0.50
ŠIRINE POJASA I MEĐURAZMACI (m)	0.50	2.00	1.00	1.00	0.50

NAČELNI KARAKTERISTIČNI POPREČNI PRESJEK B1-B1 - MJ. 1:500

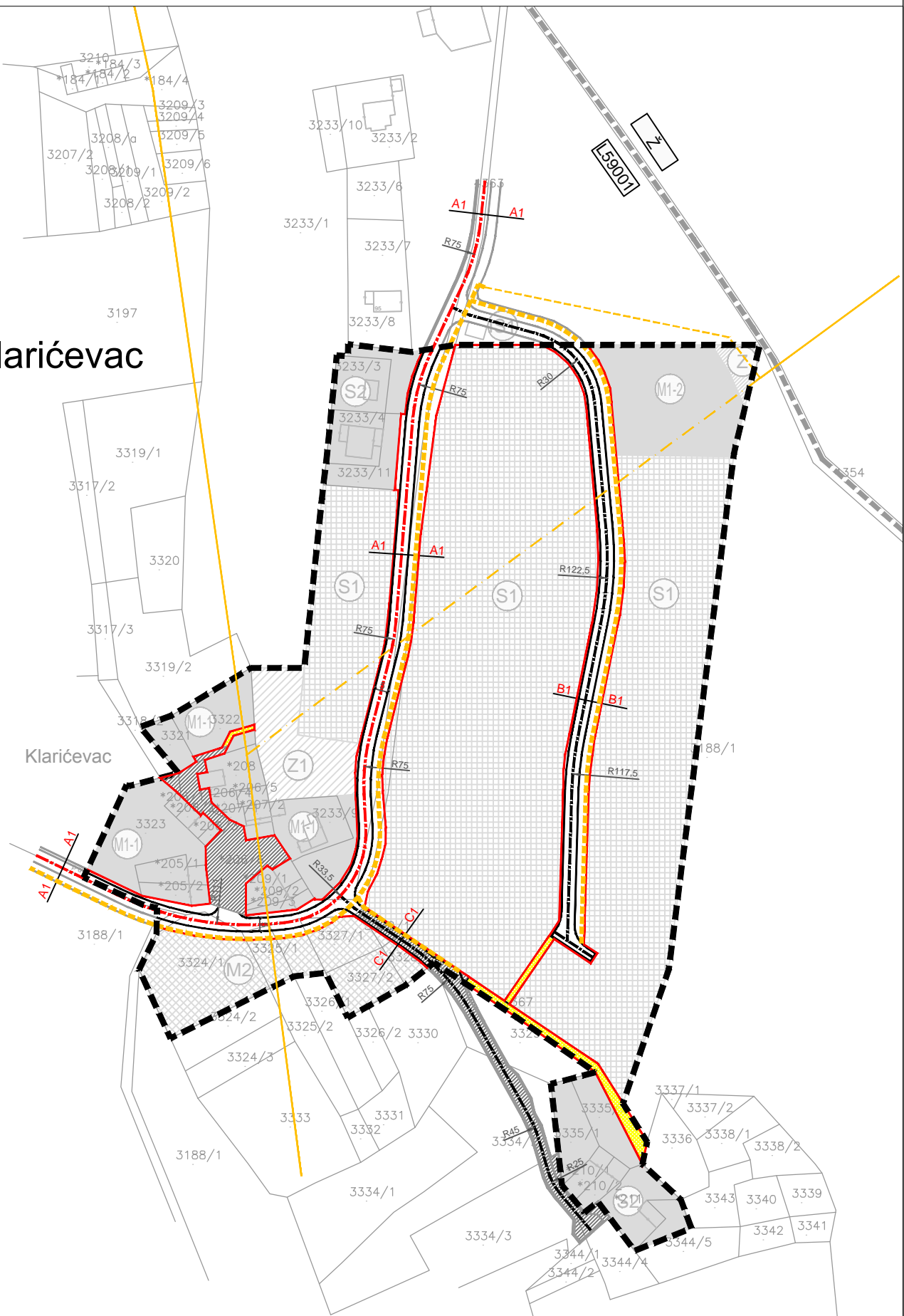


RASPORED VODOVA KOMUNALNE INFRASTRUKTURE PO MREŽAMA	EUR	FK/OK	V	E	TK
UDALJENOST OD OSI (m)	0.50	2.00	1.00	1.00	0.50
ŠIRINE POJASA I MEĐURAZMACI (m)	0.50	2.00	1.00	1.00	0.50

M 1:2.000



Klarićevac



Županija:  
LIČKO-SENJSKA ŽUPANIJA

Grad:  
GRAD SENJ



Naziv prostornog plana:

URBANISTIČKI PLAN UREĐENJA KLARIĆEVAC  
PRIJEDLOG PLANA ZA PONOVN U JAVNU RASPRUVU

Naziv kartografskog prikaza:

PROMETNA, ULIČNA I KOMUNALNA INFRASTRUKTURNA  
MREŽA - PROMET I ELEKTRONIČKE KOMUNIKACIJE

Broj kartografskog prikaza: <b>2A</b>	Mjerilo kartografskog prikaza: <b>1:2.000</b>
Odluka o izradi Plana: Službeni glasnik Grada Senja 7/2014 od 12. 09. 2014.	Odluka Gradskog vijeća o donošenju Plana: Službeni glasnik Grada Senja ___/___ od __. __. ____.
Javna rasprava (datum objave): Novi list - 31.01.2016., www.senj.hr - 29. 01. 2016., www.mgipu.hr - 29. 01. 2016.	Javni uvid održan od: 09.02. 2016. do: 09.03.2016.
Pečat tijela odgovornog za provođenje javne rasprave:	Odgovorna osoba za provođenje javne rasprave:  Anđelka Tomljanović, dipl.ing.

Pravna osoba koja je izradila plan:

URBANISTIČKI INSTITUT HRVATSKE d.o.o. ZAGREB

Pečat pravne osobe koja je izradila plan:

Odgovorna osoba:

mr.sc. Ninoslav Duper, dipl.ing.arh.

Odgovorni voditelj izrade nacrt a konačnog prijedloga dokumenta prostornog uređenja:

TEREZIJA MIRKOVIĆ BERKOVIĆ, dipl.ing.arh.

Stručni tim u izradi plana:

1. Terezija Mirković Berković, dipl.ing.arh.

6. Dean Vučić, ing.geod.
2. Matea Somek, mag.ing.arh.

7. Marijan Prus, dipl.jur.
3. Mateja Valentić, mag.ing.arh.

8. Juraj Dusper, dipl.oec.
4. Nikola Adrović, mag.ing.aedif.

Suradnja:
5. Vilma Stopfer, mag.ing.kraj.arh.

9. mr.sc. Nikola Terzija, dipl.ing.el.

Broj radnog naloga: 10218 • Broj plana: 1388

Godina izrade: **2015.-2016.**

Pečat Gradskog vijeća:

Predsjednik Gradskog vijeća:

Berislav Gržanić, oec.

Istovjetnost ovog prostornog plana s izvornikom ovjerava:

Pečat nadležnog tijela:

(ime, prezime, potpis)