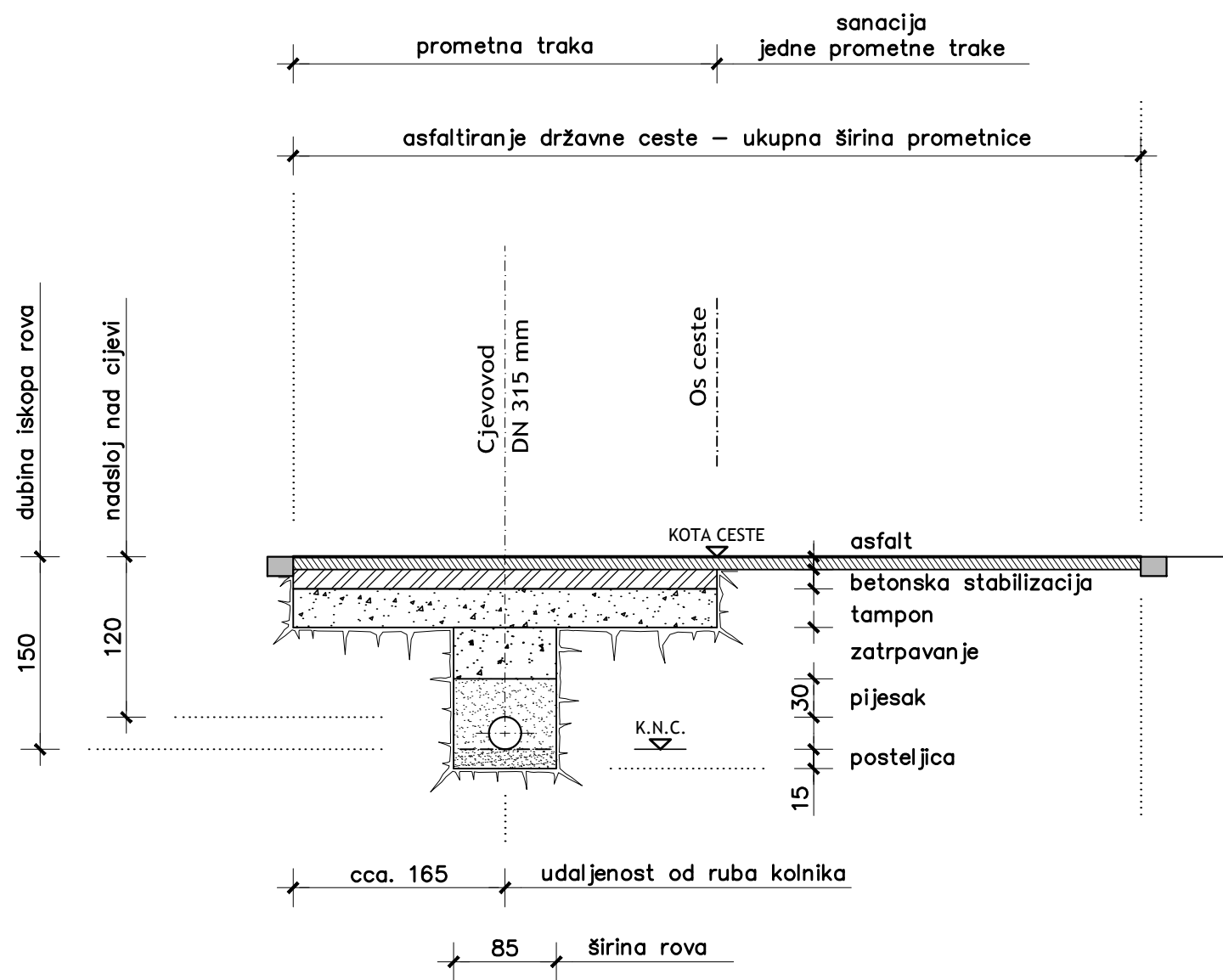





NORMALNI POPREČNI PRESJEK CESTE
MJ 1:50



POLOŽAJ TRASE CJEVOVODA JE SREDINOM PROMETNOG TRAKA
SANACIJA U PUNOJ ŠIRINI PROMETNE TRAKE:

- OBUHVAĆA TAMPONSKI SLOJ I CEMENTNU STABILIZACIJU
- ASFALTNI KOLNIK U PUNOJ ŠIRINI (OBJE POROMETNE TRAKE)

IZMJENA BR.	OPIS	DATUM	POTPIS

INVESTITOR: GRAD SENJ Obala dr. F. Tuđmana 2 53270 SENJ	 INSTITUT IGH d.d. Regionalni centar RIJEKA Kukuljanovo 182/2 51227 KUKULJANOVO
NARUČITELJ:	
VRSTA PROJEKTA (RAZINA I STRUKA): GLAVNI GRAĐEVINSKI PROJEKT	ZAJEDNIČKA OZNAKA PROJEKTA: GP-VIO-114/16
GRADEVINA: PRIKLJUČAK RECIKLAŽNOG DVORIŠTA NA VODNE GRAĐEVINE	MAPA:
SADRŽAJ: NORMALNI POPREČNI PRESJEK CESTE	
GLAVNI PROJEKTANT: MILAN MARINAC, dipl.ing.građ.  HRVATSKA KOMORA INŽENJERA GRAĐEVINARSTVA Milan Marinac dipl.ing.građ. Ovlašteni inženjer građevinarstva	MJERILO: 1:50
PROJEKTANT: MAKS BRELIH, struč.spec.ing.aedif.  HRVATSKA KOMORA INŽENJERA GRAĐEVINARSTVA Maks Brelih struč.spec.ing.aedif. Ovlašteni inženjer građevinarstva G 4905	DATUM: Rijeka, studeni 2016.
	BROJ PROJEKTA: 73330-114/16
	BROJ PRILOGA: 3.1
OZNAKA DOKUMENTA: IGH-GP-3.1-0	