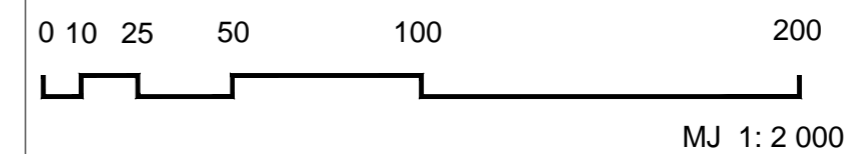


URBANISTIČKI PLAN UREĐENJA TURISTIČKE ZONE ŽRNOVNICA



UVJETI KORIŠTENJA, UREĐENJA I ZAŠTITE POVRŠINA

GRANICE



RAZVOJ I UREĐENJE NASELJA




UGOSTITELJSKO - TURISTIČKA NAMJENA
T1 - hotel, T2 - turističko naselje




REKREACIJSKA NAMJENA




UREĐENE ZELENE POVRŠINE



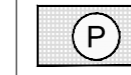
INFRASTRUKTURNA NAMJENA



TURISTIČKO PRIVEZIŠTE - morski dio



TURISTIČKO PRIVEZIŠTE - kopneni dio



PARKIRALIŠNA POVRŠINA

NEIZGRADENE POVRŠINE



MORSKA POVRŠINA

ZAŠTIĆENI DIJELOVI PRIRODE

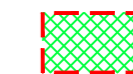


PARK PRIRODE

KORIŠTENJE I ZAŠTITA POVRŠINA



POJAS 100m OD OBALNE CRTE



POMORSKO DOBRO



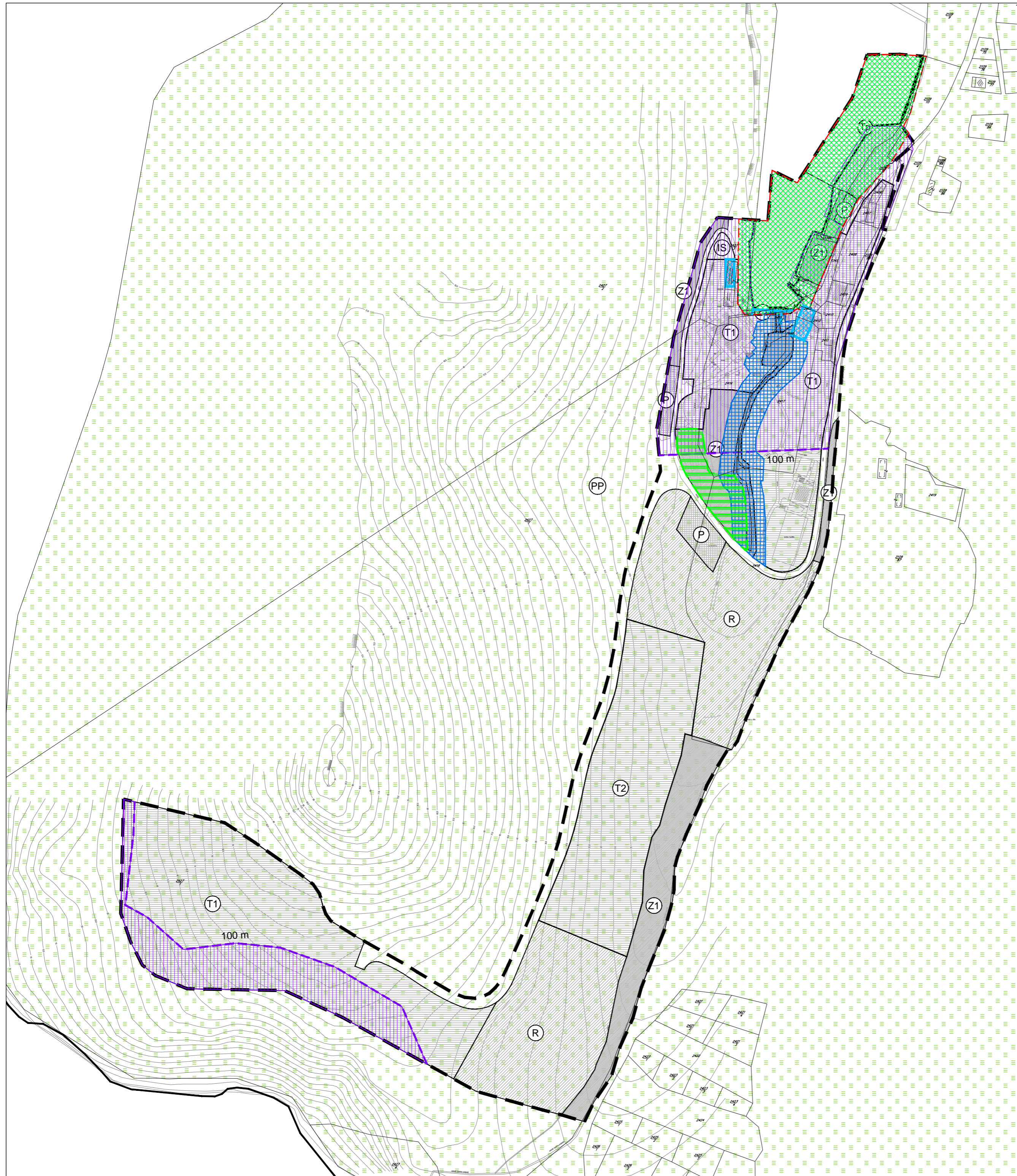
ZAŠTITNI POJAS VODOTOKA



AMBIJENTALNO VRIJEDNE
GRAĐEVINE



AMBIJENTALNO VRIJEDNO
ZELENILO



Županija:	LIČKO-SENJSKA ŽUPANIJA		
Grad:	GRAD SENJ		
Naziv prostornog plana:	URBANISTIČKI PLAN UREĐENJA TURISTIČKE ZONE ŽRNOVNICA		
Broj radnog naloga:	10134	Dokumentacijski broj:	1352
Naziv kartografskog prikaza:	UVJETI KORIŠTENJA, UREĐENJA I ZAŠTITE POVRŠINA		
Broj kartografskog prikaza:	3	Mjerilo kartografskog prikaza:	1:2000
Odluka o izradi Urbanističkog plana uređenja turističke zone Žrnovnica:	Odluka o donošenju Urbanističkog plana uređenja turističke zone Žrnovnica:		
Službeni glasnik Grada Senja br. 6/10	Službeni glasnik Grada Senja br. 1/12		
Javna rasprava (datum objave): 28. 8. 2011.	Javni uvid održan: 6. 9. 2011. - 5. 10. 2011.		
Pečat tijela odgovornog za provođenje javne rasprave:	Odgovorna osoba za provođenje javne rasprave:		
	Anđelka Tomljanović, dipl.ing.		
Suglasnost na plan prema čl. 97. Zakona o prostornom uređenju i gradnji (NN 76/07, 38/09, 55/11, 90/11): Klasa: 350-02/11-13/109, Ur.broj: 531-06-11-03, datum: 20. 12. 2011.			
Pravna osobitjeljo koje je izradilo plan: URBANISTIČKI INSTITUT HRVATSKE d.o.o. Frane Petrića 4, 10000 Zagreb, tel. 01/4804300, fax. 01/4812708			
Pečat pravne osobe/tijela koje je izradilo plan:	Odgovorna osoba:		
	mr.sc. Ninoslav Dusper, dipl.ing.arh.		
Odgovorni voditelj izrade plana: Terezija Mirković Berković, dipl.ing.arh.			
Stručni tim u izradi plana: Terezija Mirković Berković, dipl.ing.arh. Dean Vučić, ing.geod. Marijan Prus, dipl.iur. Ante Senjanović, dipl.ing.arh. Nataša Avakumović, dipl.ing.u.k. Juraj Dusper, dipl.oec.			
Pečat predstavničkog tijela:	Predsjednik predstavničkog tijela:		
	Željko Nekić		
Istovjetnost ovog prostornog plana s izvornikom ovjerava:			Pečat nadležnog tijela:
ime, prezime i potpis			