


URBANISTIČKI PLAN UREĐENJA GOSPODARSKE ZONE BURNJAK

0 10 25 50 100 200



MJ 1:2 000




KORIŠTENJE I NAMJENA POVRŠINA

GRANICE

 GRANICA OBUHVATA PLANA

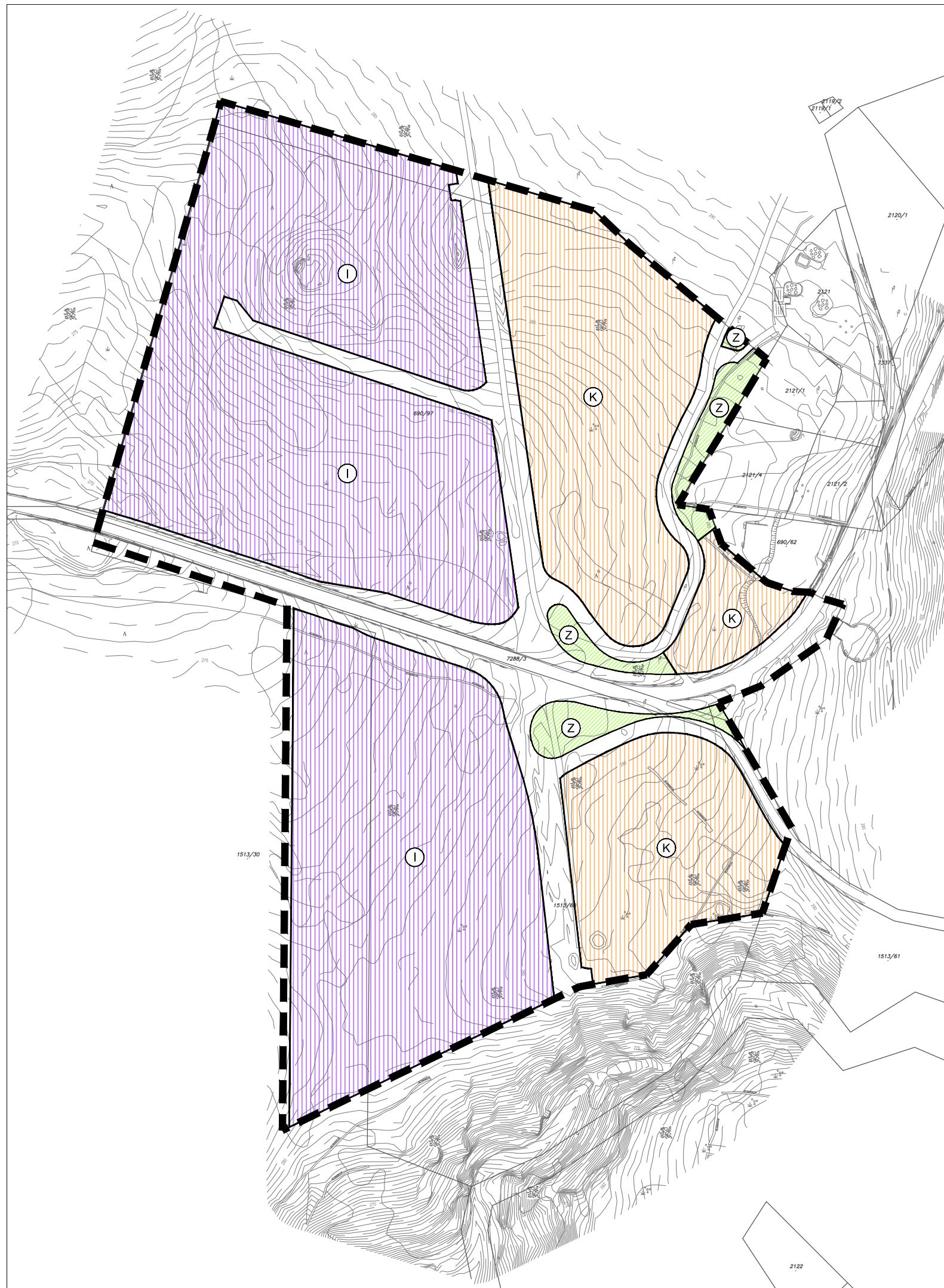
RAZVOJ I UREĐENJE NASELJA



 GOSPODARSKA NAMJENA - PRETEŽNO PROIZVODNA

 GOSPODARSKA NAMJENA - PRETEŽNO POSLOVNA

 ZAŠTITNE ZELENE POVRŠINE

 JAVNE PROMETNE POVRŠINE



Županija:	LIČKO-SENJSKA ŽUPANIJA		
Grad:	GRAD SENJ		
Naziv prostornog plana:	URBANISTIČKI PLAN UREĐENJA GOSPODARSKE ZONE BURNJAK		
Broj radnog naloga:	10022	Dokumentacijski broj:	1324
Naziv kartografskog prikaza:	KORIŠTENJE I NAMJENA POVRŠINA		
Broj kartografskog prikaza:	1.	Mjerilo kartografskog prikaza:	1:2000
Odluka o izradi Urbanističkog plana uređenja gospodarske zone Burnjak: Službeni glasnik Grada Senja br. 4/08	Odluka o donošenju Urbanističkog plana uređenja gospodarske zone Burnjak: Službeni glasnik Grada Senja br. 1/12		
Javna rasprava (datum objave): 22. 7. 2011.	Javni uvid održan od 2. 8. 2011. do 1. 9. 2011.		
Pečat tijela odgovornog za provođenje javne rasprave:	Odgovorna osoba za provođenje javne rasprave: Anđelka Tomljanović, dipl.ing.		
Pravna osoba/tijelo koje je izradilo plan: URBANISTIČKI INSTITUT HRVATSKE d.o.o. Frane Petrića 4, 10000 Zagreb, tel. 01/4804300, fax. 01/4812708			
Pečat pravne osobe/tijela koje je izradilo plan:	Odgovorna osoba: mr.sc. Ninoslav Dusper, dipl.ing.arh.		
Odgovorni voditelj izrade plana: Terezija Mirković Berković, dipl.ing.arh.			
Stručni tim u izradi plana: Terezija Mirković Berković, dipl.ing.arh. Mladen Kardum, ing.grad. Dean Vučić, ing.geod. Marijan Prus, dipl.iur. Ante Senjanović, dipl.ing.arh. Gordan Maček, dipl.ing.prom. Nataša Avakumović, dipl.ing.u.k. Juraj Dusper, dipl.oec. Lusiana Iveković, dipl.ing.arh.			
Pečat predstavničkog tijela:	Predsjednik predstavničkog tijela: Željko Nekić		
Istovjetnost ovog prostornog plana s izvornikom ovjerava:	Pečat nadležnog tijela:		
ime, prezime i potpis			